

BILAG 1. A3 kortbilag til MTU-møde den 28. april 2016.

Sag: Revision af kommuneplanens rammer for vindmøller.

Sagsnr.: 01.02.00-P15-2-15.

Udskrevet af: Thomas Djernæs Secher.

Dato: 18. april 2016.

Disse kortbilag, side 1-12, er udarbejdet på baggrund af en række drøftelser i Miljø- og teknikudvalget i 2015 og 2016 om hvordan Randers Kommune kan revidere de gældende kommuneplanrammer for vindmøller, herunder hvordan rammerne kan revideres i hht. den nye konstitueringsaftale fra maj 2015, hvori det fremgår, at Byrådet i Randers Kommune vil arbejde for at der skal være mindst 7 gange møllehøjden til nærmeste nabo.

Derfor fremgår det af de følgende kortbilag hvor store områder, der vil blive tilbage til opstilling af vindmøller, hvis man skal respektere hhv.

7 x 100 m (700 m) og
7 x 130 m (910 m) og
7 x 150 m (1.050 m).

Det fremgår også af kortbilagene hvilke afstand på 4 x møllehøjden, der gælder efter national lovgivning. Følgende afstande er angivet:

4 x 130 m (520 m) og
4 x 150 m (600 m).

Grunden til at 100 m høje møller er medtaget som en mulighed på kortbilagene (ifht. 7 x møllehøjden), er begrundet i at denne højde har været drøftet politisk. Kommunen modtager imidlertid kun ansøgninger om opstilling af 130 m eller 150 m høje møller. Derfor vises afstande på 7 x møllehøjden for hhv. 100 m, 130 m og 150 m høje møller.

Under drøftelser i Miljø- og teknikudvalget, samt i Byrådet i starten af 2016, har det været drøftet, om der må opstilles vindmøller nærmere end 28 x møllehøjden på andre vindmøllegrupper, eller om der må opstilles møller inden for 28 gange møllehøjden fra kirker. Derfor viser kort på side 2 og side 12 hvor store afstande der er tale om, hvis man lægger 28 x møllehøjden uden om alle eksisterende, ansøgte og forespurgte vindmølleområder.

Der gøres samtidig opmærksom på, at zoner med 28 x møllehøjden ikke er forbudszoner. Der er ikke tale om at der er forbud imod andre vindmøller inden for 28 x møllehøjden fra nye ansøgte eller forespurgte vindmølleområder. Der er heller ikke tale om, at der er forbud imod at opstille møller inden for 28 x møllehøjden fra kirker. Der er kun tale om, at der skal redegøres for visuel påvirkning.

Der er kortbilag for følgende områder:

Side 2: Hele kommunen, m. 28 x møllehøjde og kirker på landet.

Side 3: Tustrup.

Side 4: Kondrup.

Side 5: Kåtbæk.

Side 6: Vindbylund og Ringsbjerg II.

Side 7: Nørbæk.

Side 8: Ilshøj.

Side 9: Binderup.

Side 10: Overgaard.

Side 11: Overgaard og Binderup. Oversigt, arealrestriktioner.

Side 12: Overgaard og Binderup. Oversigt, 28 x møllehøjden og kirker på landet.

Tegnforklaring

- Kommuneplanramme for vindmøller
- Kirker på landet
- 26 nye 150 m høje vindmøller, Overgaard
- 3 nye 150 m høje vindmøller, Kondrup
- 5 nye 130 m høje vindmøller, Binderup
- 5 nye 130 m høje vindmøller, Ilshøj
- 5 nye 130 m høje vindmøller, Kåtbæk
- Eksisterende vindmøller
- 28 x møllehøjden (eksisterende)
- 28 x møllehøjden (nye)
- Søer
- Vådområder
- Skov

Det fremgår af Bekendtgørelse om planlægning for vindmøller, at ved planlægning for vindmøller nærmere end 28 gange møllehøjden fra eksisterende eller planlagte vindmøller, skal redegørelsen for planforslaget belyse anlæggenes påvirkning af landskabet, herunder oplyse, hvorfor påvirkningen anses for ubetænkelig.

Kortet viser samtlige vindmøller i Randers Kommune, med bufferzoner svarende til 28 x møllehøjden.

De røde stiplede linjer viser bufferzoner på 28 x møllehøjden i forhold til forespurgte og ansøgte møller ved Kondrup, Kåtbæk, Ilshøj II, Binderup og Overgaard III.

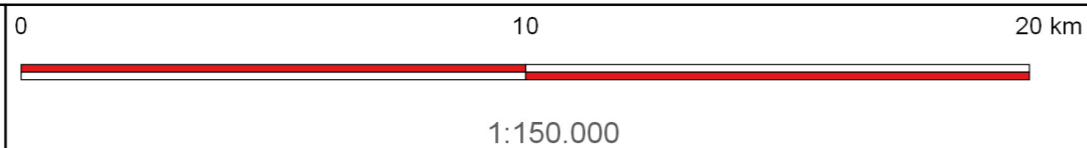
Zonen inden for 28 x møllehøjden er derfor ikke en forbudszone. Der er alene tale om, at der skal redegøres for påvirkningen af landskabet.

Det som er væsentligt i en vurdering af den landskabelige påvirkning er, om det kan godtgøres,

at samspillet mellem møllegrupper fremtræder harmonisk i landskabet,

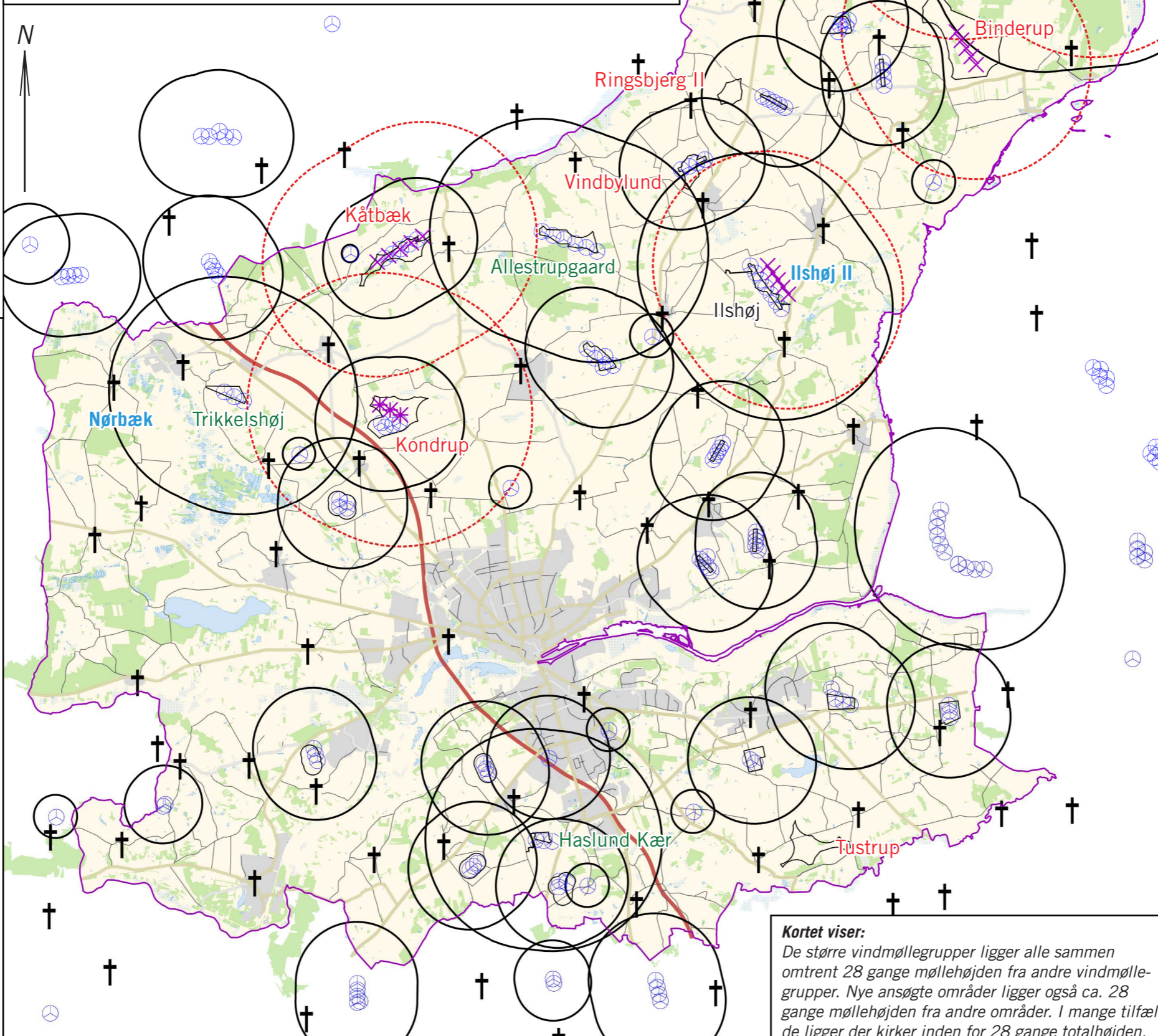
og

at forskellige møllegrupper kan opfattes som adskilte anlæg.



Der fremgår Vejledning om planlægning for vindmøller, under et afsnit om kirker, at "Ved planlægning for vindmøller nærmere end 28, gange møllens højde fra særlige kulturhistoriske eller geologiske landskabs-elementer skal redegørelsen for planforslaget så vidt muligt belyse den visuelle påvirkning, herunder indsyn og udsyn for det pågældende landskabs-element".

Zonen inden for 28 x møllehøjden er derfor ikke en forbudszone i forhold til kirker. Der er alene tale om, at den visuelle påvirkning så vidt muligt skal belyses.



Kortet viser:

De større vindmøllegrupper ligger alle sammen omtrent 28 gange møllehøjden fra andre vindmøllegrupper. Nye ansøgte områder ligger også ca. 28 gange møllehøjden fra andre områder. I mange tilfælde ligger der kirker inden for 28 gange totalhøjden.

Overgaard III, 5.00.T.18, kan udbygges

Udnyttet vindmølleområde i KP13. Udlagt til møller med en totalhøjde på 125 m - 150 m.

Der foreligger en forespørgsel på at udskifte 12 gamle 100 m høje møller med 12 nye 150 m høje møller, samt at opstille 14 nye 150 m høje møller, på nye placeringer.

Binderup, 5.00.T.19, kan udbygges

Udnyttet vindmølleområde i KP13. Udlagt til møller med en totalhøjde på 125 m - 150 m. Byrådet har i juni 2015 afslået et konkret projekt for 5 stk. 149,99 m høje møller.

Ringsbjerg II, 4.00.T.16, kan udbygges

Udnyttet område til vindmøller i KP13. Udlagt til møller med en totalhøjde på 125 m - 150 m.

Vindbylund, 4.00.T.2, kan udbygges

Eksisterende vindmølleområde, hvor der nu er 4 stk. 69 m høje møller. Iflg. vindmølleplanen udlagt til møller med en totalhøjde på 125 m - 150 m.

Kåtbæk, 4.00.T.10, kan udbygges

Eksisterende vindmølleområde, hvor der nu er 5 stk. 69 m høje møller. Iflg. vindmølleplanen udlagt til møller med en totalhøjde på 125 m - 150 m.

Konkret ansøgning foreligger, om at erstatte de 5 gamle møller med 5 nye 130 m høje møller.

Kondrup, 4.00.T.8, kan udbygges

Eksisterende vindmølleområde, hvor der nu er 4 stk. 74 m høje møller. Iflg. vindmølleplanen udlagt til møller med en totalhøjde på 125 m - 150 m.

Tustrup, 2.00.T.8, kan udbygges

Udnyttet vindmølleområde i KP13. Udlagt til møller med en totalhøjde på 125 m - 150 m.

Allestrupgaard, 4.00.T.14, er taget i brug

Planlagt til 6 nye 130 m høje møller i 2010.

Ilshøj, 5.00.T.16, er taget i brug

Planlagt til 7 nye 125-127 m høje møller i 2011.

Haslund Kær, 3.00.T.5, er taget i brug

Planlagt til 3 nye 125-126 m høje møller i 2011.

Trikkeshøj, 4.00.T.17, er taget i brug

Planlagt til 3 nye 130 m høje møller i 2012.

Nørbæk

Forespørgsel om udlæg af et nyt vindmølleområde ved Nørbæk.

Ilshøj II

Forespørgsel om en udvidelse af vindmølleområdet ved Ilshøj, med en ny række af 130 m høje møller.



Randers Kommune
Miljø og Teknik, Plan

Kort: A3 oversigtskort over Randers Kommune.






Sag: Revision af kommuneplanens rammer for vindmøller.











Sagsnr.: 01.02.00-P15-2-15.






Udskrevet af: Thomas Djernæs Secher.






Dato: 15. marts 2016. **Målforhold:** 1:150.000.

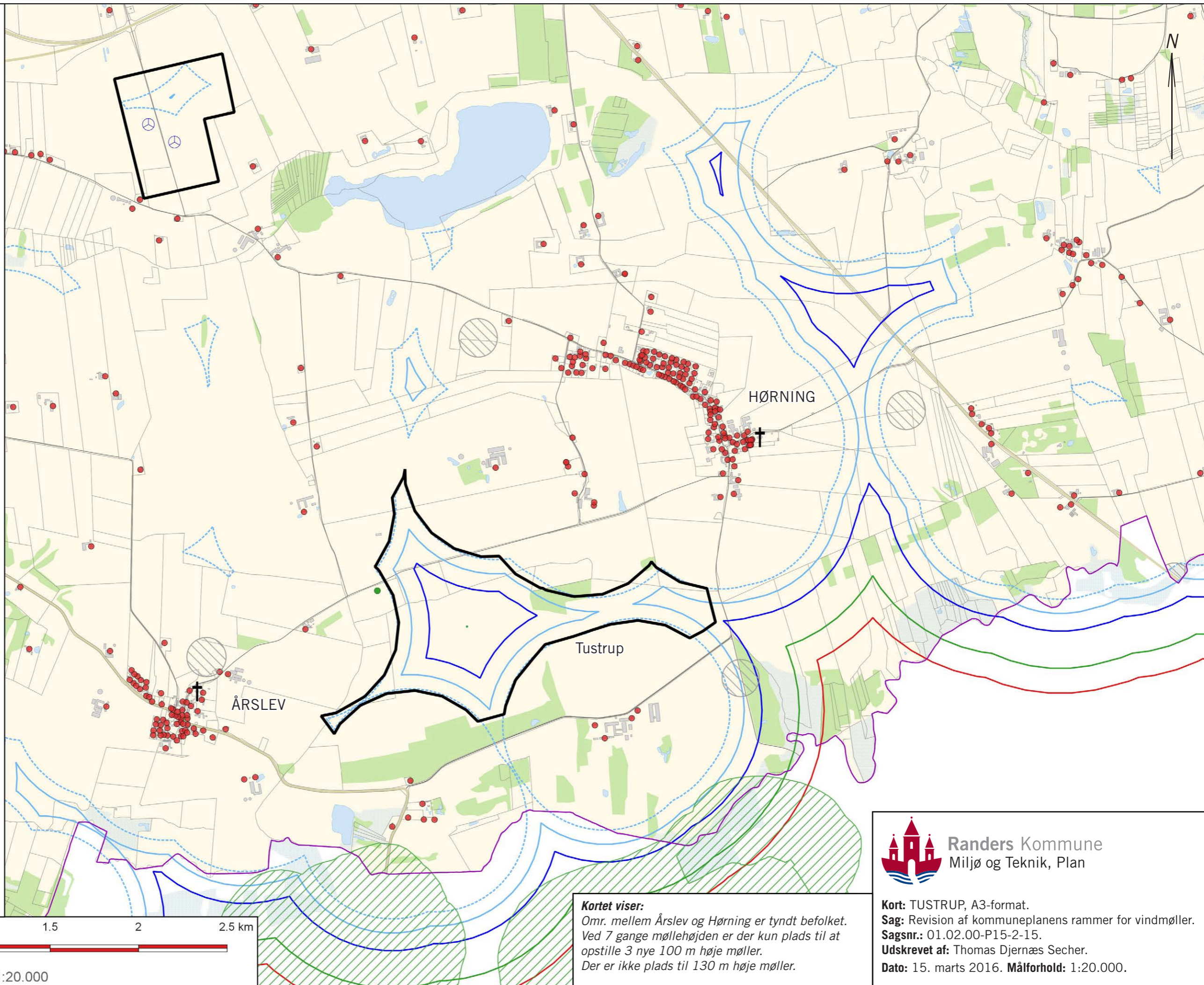
Tegnforklaring

-  Ramsarområde
-  EF_habitatområde
-  Kommuneplanramme for vindmøller
-  Fortidsmindebeskyttelseslinje
-  Skovbyggelinje

-  Kirker på landet
-  26 nye 150 m høje vindmøller, Overgaard
-  3 nye 150 m høje vindmøller, Kondrup
-  5 nye 130 m høje vindmøller, Binderup
-  5 nye 130 m høje vindmøller, Ilshøj
-  5 nye 130 m høje vindmøller, Kåtbæk
-  Eksisterende vindmøller
-  Tidl. proejkt - 7 nye 150 m møller, Binderup
-  Ejere
-  Boliger

-  520 m (4 x 130 m)
-  600 m (4 x 150 m)
-  700 m (7 x 100 m)
-  910 m (7 x 130 m)
-  1.050 m (7 x 150 m)

-  Matrikelskel
-  Bygninger
-  Søer
-  Vandområder
-  Skov


















Kortet viser:
 Omr. mellem Årslev og Hørning er tyndt befolket.
 Ved 7 gange møllehøjden er der kun plads til at
 opstille 3 nye 100 m høje møller.
 Der er ikke plads til 130 m høje møller.













Kort: Tustrup, A3-format.
Sag: Revision af kommuneplanens rammer for vindmøller.
Sagsnr.: 01.02.00-P15-2-15.
Udskrevet af: Thomas Djernæs Secher.
Dato: 15. marts 2016. **Målforhold:** 1:20.000.

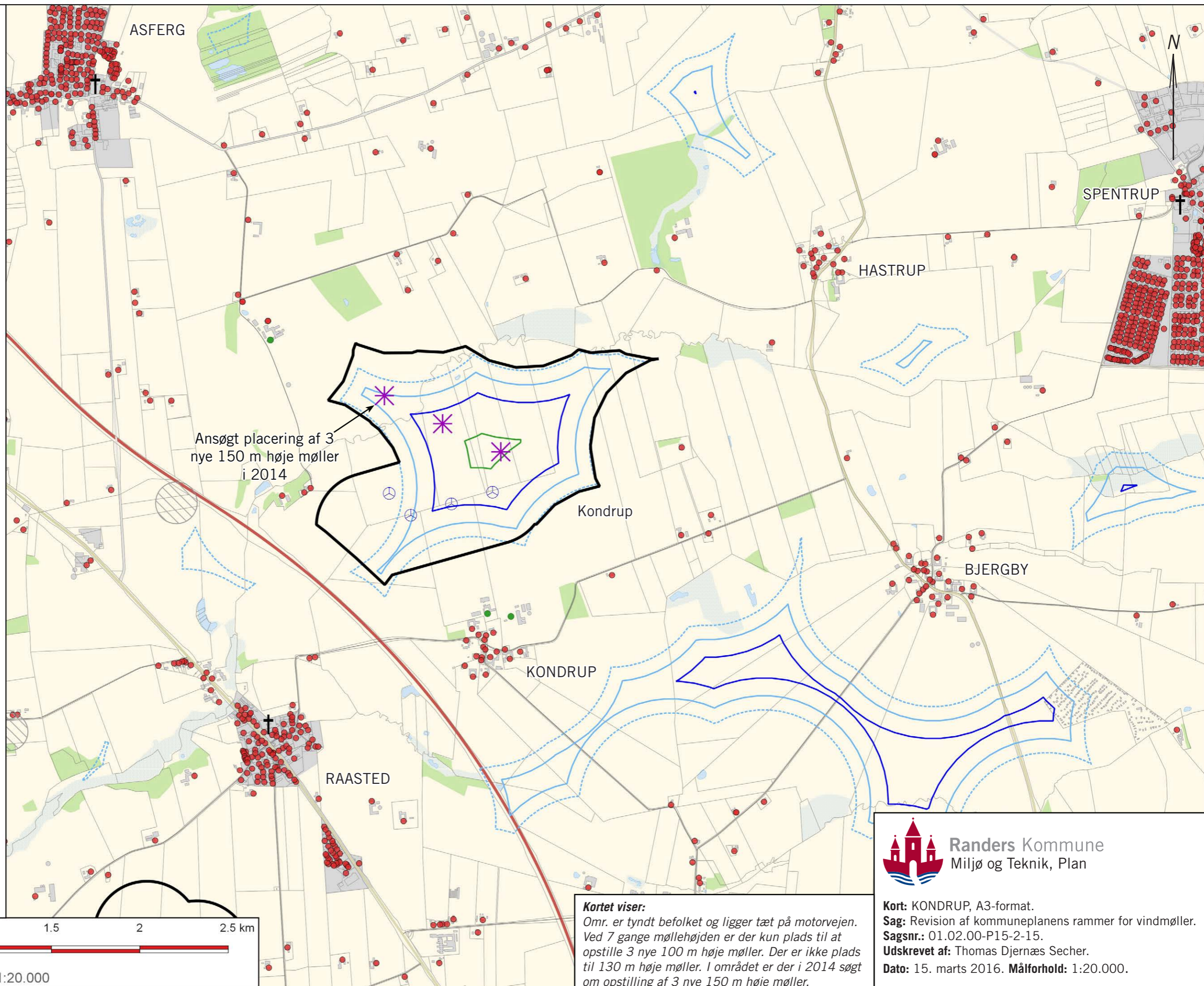
Tegnforklaring

-  Ramsarområde
-  EF_habitatområde
-  Kommuneplanramme for vindmøller
-  Fortidsmindebeskyttelseslinje
-  Skovbyggelinje

-  Kirker på landet
-  26 nye 150 m høje vindmøller, Overgaard
-  3 nye 150 m høje vindmøller, Kondrup
-  5 nye 130 m høje vindmøller, Binderup
-  5 nye 130 m høje vindmøller, Ilshøj
-  5 nye 130 m høje vindmøller, Kåtbæk
-  Eksisterende vindmøller
-  Tidl. proejkt - 7 nye 150 m møller, Binderup
-  Ejere
-  Boliger

-  520 m (4 x 130 m)
-  600 m (4 x 150 m)
-  700 m (7 x 100 m)
-  910 m (7 x 130 m)
-  1.050 m (7 x 150 m)

-  Matrikelskel
-  Bygninger
-  Søer
-  Vandområder
-  Skov


















Kortet viser:
Omr. er tyndt befolket og ligger tæt på motorvejen. Ved 7 gange møllehøjden er der kun plads til at opstille 3 nye 100 m høje møller. Der er ikke plads til 130 m høje møller. I området er der i 2014 søgt om opstilling af 3 nye 150 m høje møller.













Kort: KONDUP, A3-format.
Sag: Revision af kommuneplanens rammer for vindmøller.
Sagsnr.: 01.02.00-P15-2-15.
Udskrevet af: Thomas Djernæs Secher.
Dato: 15. marts 2016. **Målforhold:** 1:20.000.

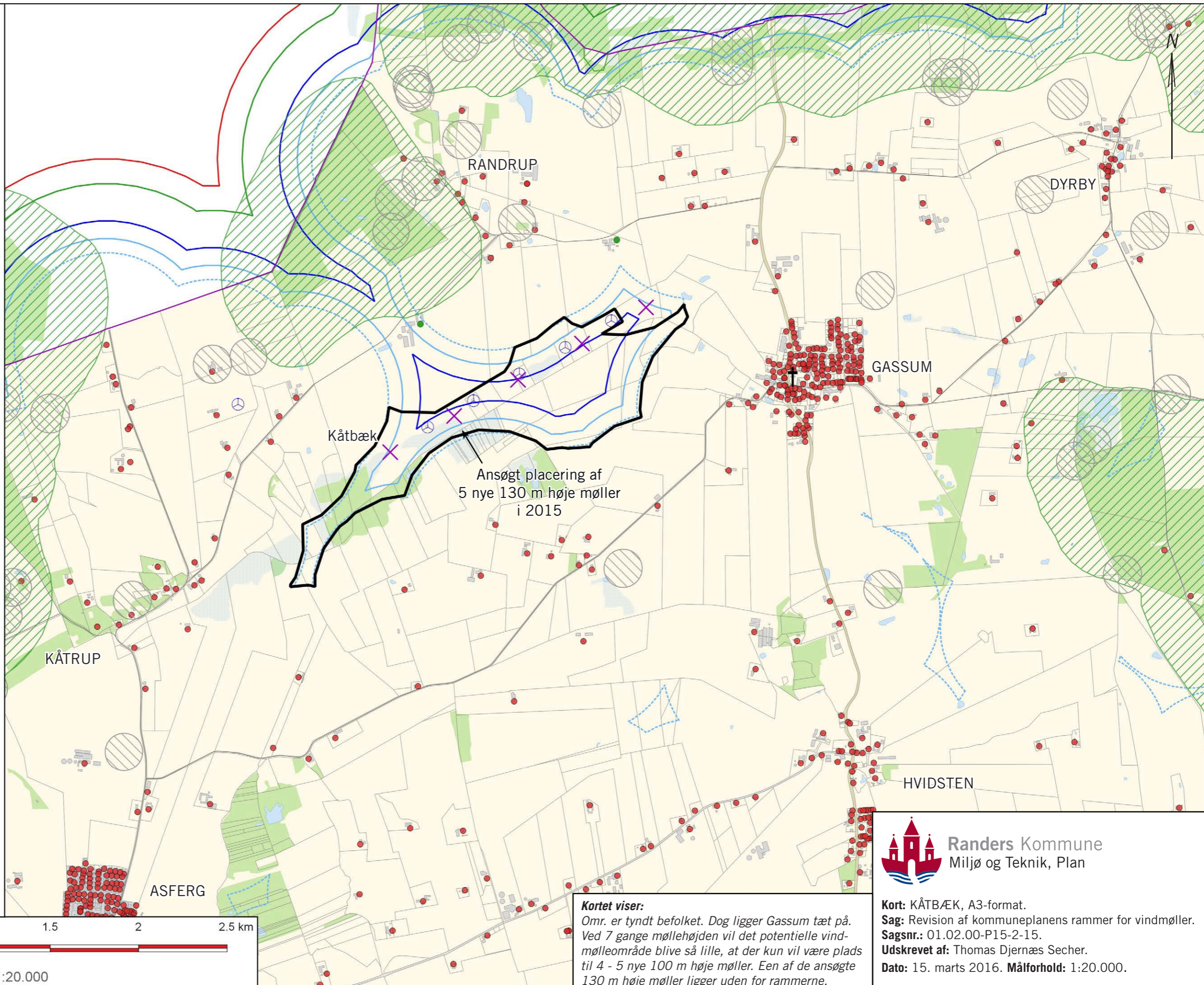
Tegnforklaring

-  Ramsarområde
-  EF_habitatområde
-  Kommuneplanramme for vindmøller
-  Fortidsmindebeskyttelseslinje
-  Skovbyggelinje

-  Kirker på landet
-  26 nye 150 m høje vindmøller, Overgaard
-  3 nye 150 m høje vindmøller, Kondrup
-  5 nye 130 m høje vindmøller, Binderup
-  5 nye 130 m høje vindmøller, Ilshøj
-  5 nye 130 m høje vindmøller, Kåtbæk
-  Eksisterende vindmøller
-  Tidl. proejkt - 7 nye 150 m møller, Binderup
-  Ejere
-  Boliger

-  520 m (4 x 130 m)
-  600 m (4 x 150 m)
-  700 m (7 x 100 m)
-  910 m (7 x 130 m)
-  1.050 m (7 x 150 m)

-  Matrikelskel
-  Bygninger
-  Søer
-  Vandområder
-  Skov



Kortet viser:






Omr. er tyndt befolket. Dog ligger Gassum tæt på. Ved 7 gange møllehøjden vil det potentielle vindmølleområde blive så lille, at der kun vil være plads til 4 - 5 nye 100 m høje møller. Een af de ansøgte 130 m høje møller ligger uden for rammerne.


















Randers Kommune
Miljø og Teknik, Plan






Kort: KÅTBÆK, A3-format.
Sag: Revision af kommuneplanens rammer for vindmøller.
Sagsnr.: 01.02.00-P15-2-15.
Udskrevet af: Thomas Djernæs Secher.
Dato: 15. marts 2016. **Målforhold:** 1:20.000.

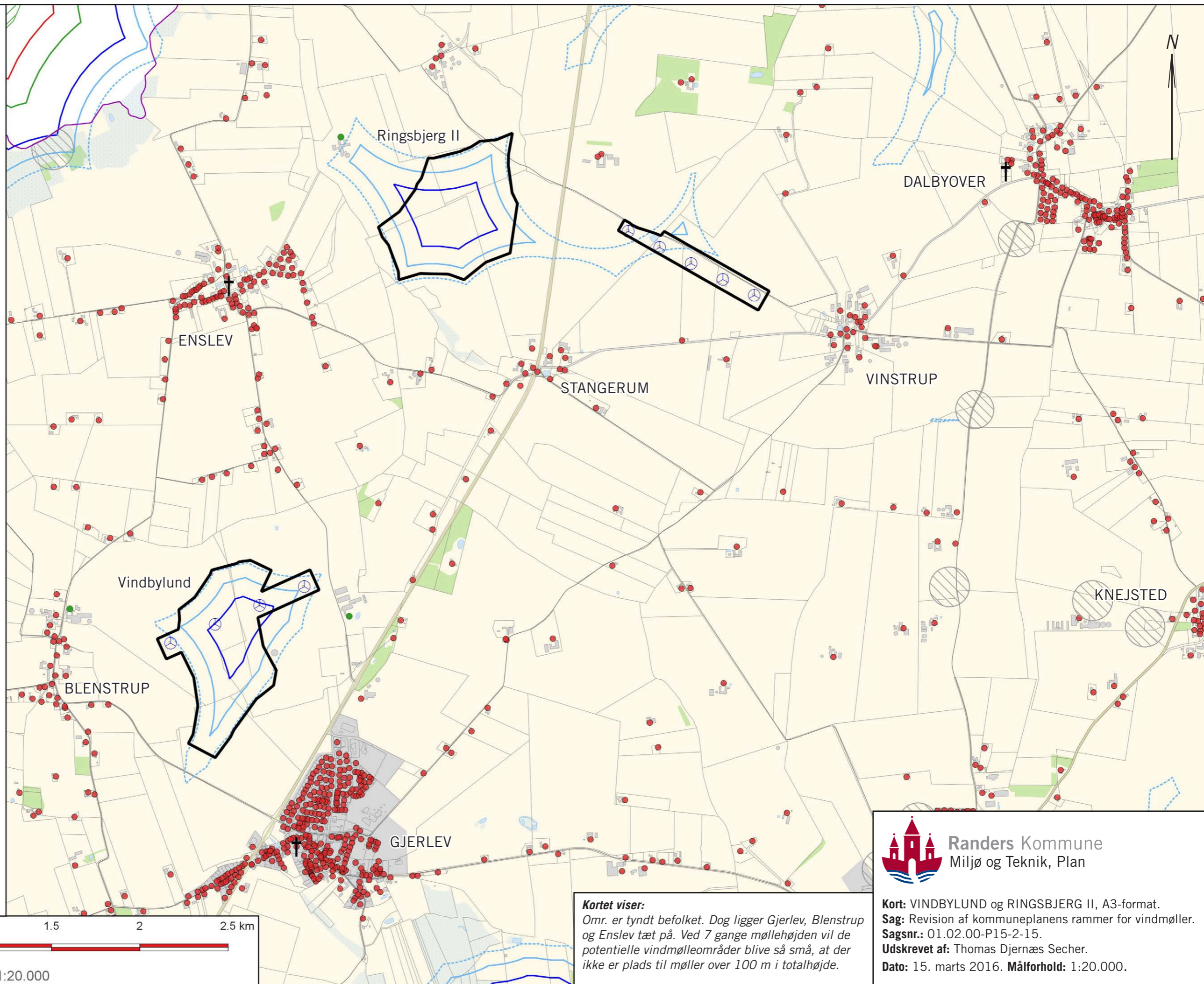
Tegnforklaring

-  Ramsarområde
-  EF_habitatområde
-  Kommuneplanramme for vindmøller
-  Fortidsmindebeskyttelseslinje
-  Skovbyggelinje

-  Kirker på landet
-  26 nye 150 m høje vindmøller, Overgaard
-  3 nye 150 m høje vindmøller, Kondrup
-  5 nye 130 m høje vindmøller, Binderup
-  5 nye 130 m høje vindmøller, Ilshøj
-  5 nye 130 m høje vindmøller, Kåtbæk
-  Eksisterende vindmøller
-  Tidl. proejkt - 7 nye 150 m møller, Binderup
-  Ejere
-  Boliger

-  520 m (4 x 130 m)
-  600 m (4 x 150 m)
-  700 m (7 x 100 m)
-  910 m (7 x 130 m)
-  1.050 m (7 x 150 m)

-  Matrikelskel
-  Bygninger
-  Søer
-  Vådområder
-  Skov



Kortet viser:






Omr. er tyndt befolket. Dog ligger Gjerlev, Blenstrup og Enslev tæt på. Ved 7 gange møllehøjden vil de potentielle vindmølleområder blive så små, at der ikke er plads til møller over 100 m i totalhøjde.


















Randers Kommune
Miljø og Teknik, Plan






Kort: VINDBYLUND og RINGSBJERG II, A3-format.
Sag: Revision af kommuneplanens rammer for vindmøller.
Sagsnr.: 01.02.00-P15-2-15.
Udskrevet af: Thomas Djernæs Secher.
Dato: 15. marts 2016. **Målforhold:** 1:20.000.

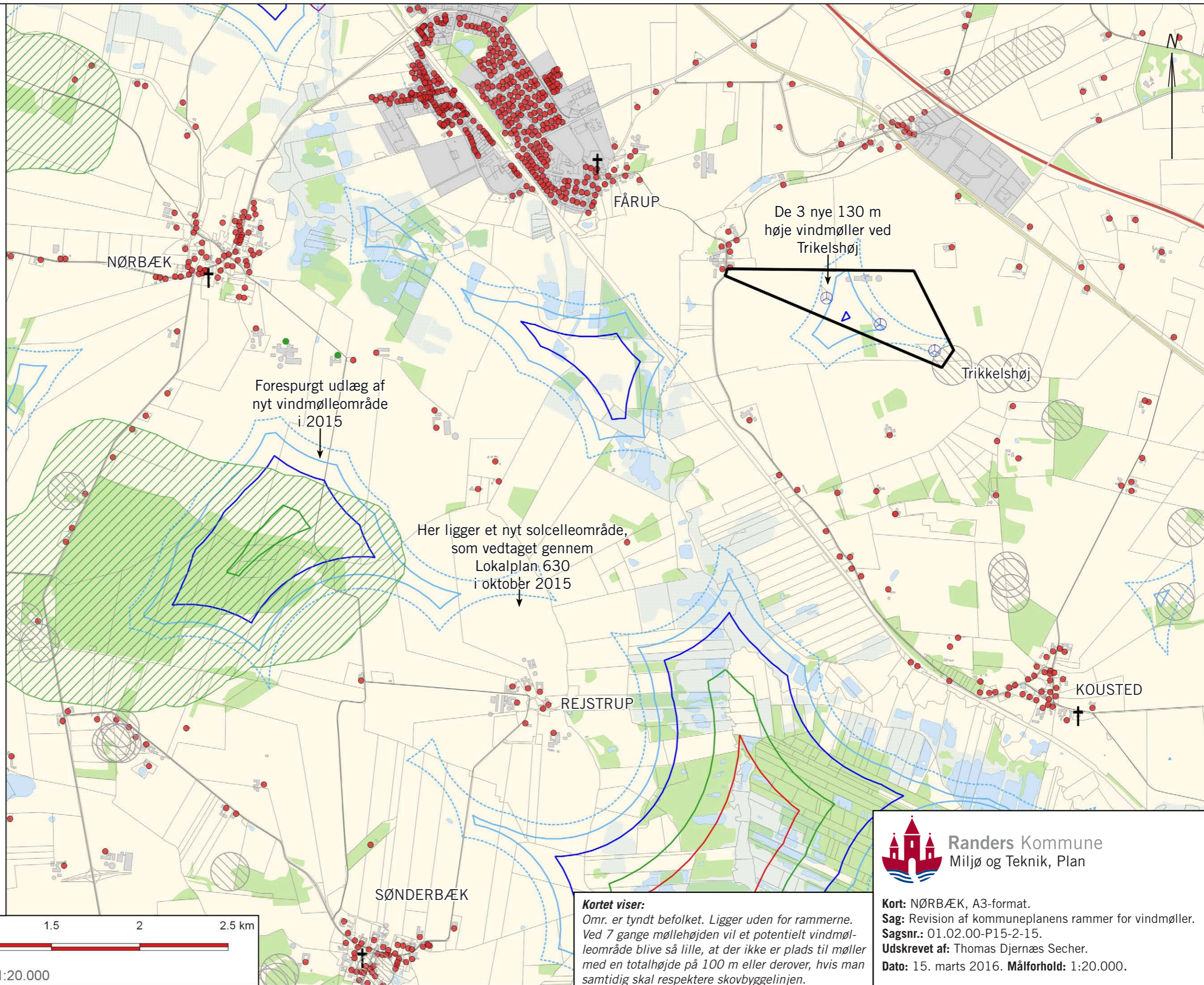
Tegnforklaring

-  Ramsarområde
-  EF_habitatområde
-  Kommuneplanramme for vindmøller
-  Fortidsmindebeskyttelseslinje
-  Skovbyggelinje

-  Kirker på landet
-  26 nye 150 m høje vindmøller, Overgaard
-  3 nye 150 m høje vindmøller, Kondrup
-  5 nye 130 m høje vindmøller, Binderup
-  5 nye 130 m høje vindmøller, Ilshøj
-  5 nye 130 m høje vindmøller, Kåtbæk
-  Eksisterende vindmøller
-  Tidl. proejkt - 7 nye 150 m møller, Binderup
-  Ejere
-  Boliger

-  520 m (4 x 130 m)
-  600 m (4 x 150 m)
-  700 m (7 x 100 m)
-  910 m (7 x 130 m)
-  1.050 m (7 x 150 m)

-  Matrikelskel
-  Bygninger
-  Søer
-  Vådområder
-  Skov








Kortet viser:
 Omr. er tyndt befolket. Ligger uden for rammerne.
 Ved 7 gange møllehøjden vil et potentielt vindmølleområde blive så lille, at der ikke er plads til møller med en totalhøjde på 100 m eller derover, hvis man samtidig skal respektere skovbyggelinjen.


















Randers Kommune
 Miljø og Teknik, Plan






Kort: NØRBÆK, A3-format.
Sag: Revision af kommuneplanens rammer for vindmøller.
Sagsnr.: 01.02.00-P15-2-15.
Udskrevet af: Thomas Djernæs Secher.
Dato: 15. marts 2016. **Målforhold:** 1:20.000.

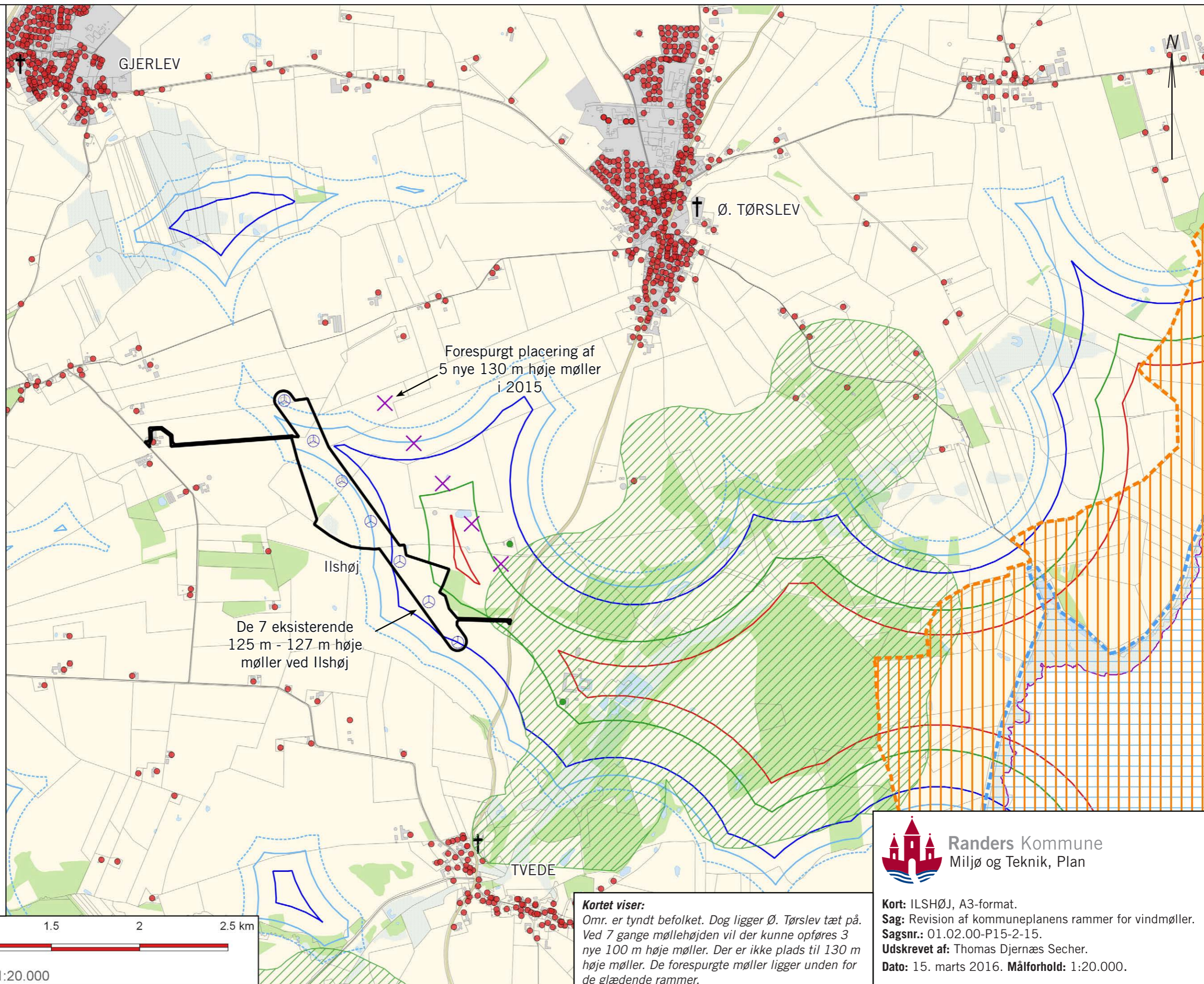
Tegnforklaring

-  Ramsarområde
-  EF_habitatområde
-  Kommuneplanramme for vindmøller
-  Fortidsmindebeskyttelseslinje
-  Skovbyggelinje

-  Kirker på landet
-  26 nye 150 m høje vindmøller, Overgaard
-  3 nye 150 m høje vindmøller, Kondrup
-  5 nye 130 m høje vindmøller, Binderup
-  5 nye 130 m høje vindmøller, Ilshøj
-  5 nye 130 m høje vindmøller, Kåtbæk
-  Eksisterende vindmøller
-  Tidl. proejkt - 7 nye 150 m møller, Binderup
-  Ejere
-  Boliger

-  520 m (4 x 130 m)
-  600 m (4 x 150 m)
-  700 m (7 x 100 m)
-  910 m (7 x 130 m)
-  1.050 m (7 x 150 m)

-  Matrikelskel
-  Bygninger
-  Søer
-  Vandområder
-  Skov



Forespurgt placering af 5 nye 130 m høje møller i 2015

De 7 eksisterende 125 m - 127 m høje møller ved Ilshøj



























Kortet viser:
 Omr. er tyndt befolket. Dog ligger Ø. Tørslev tæt på. Ved 7 gange møllehøjden vil der kunne opføres 3 nye 100 m høje møller. Der er ikke plads til 130 m høje møller. De forespurgte møller ligger uden for de glædende rammer.

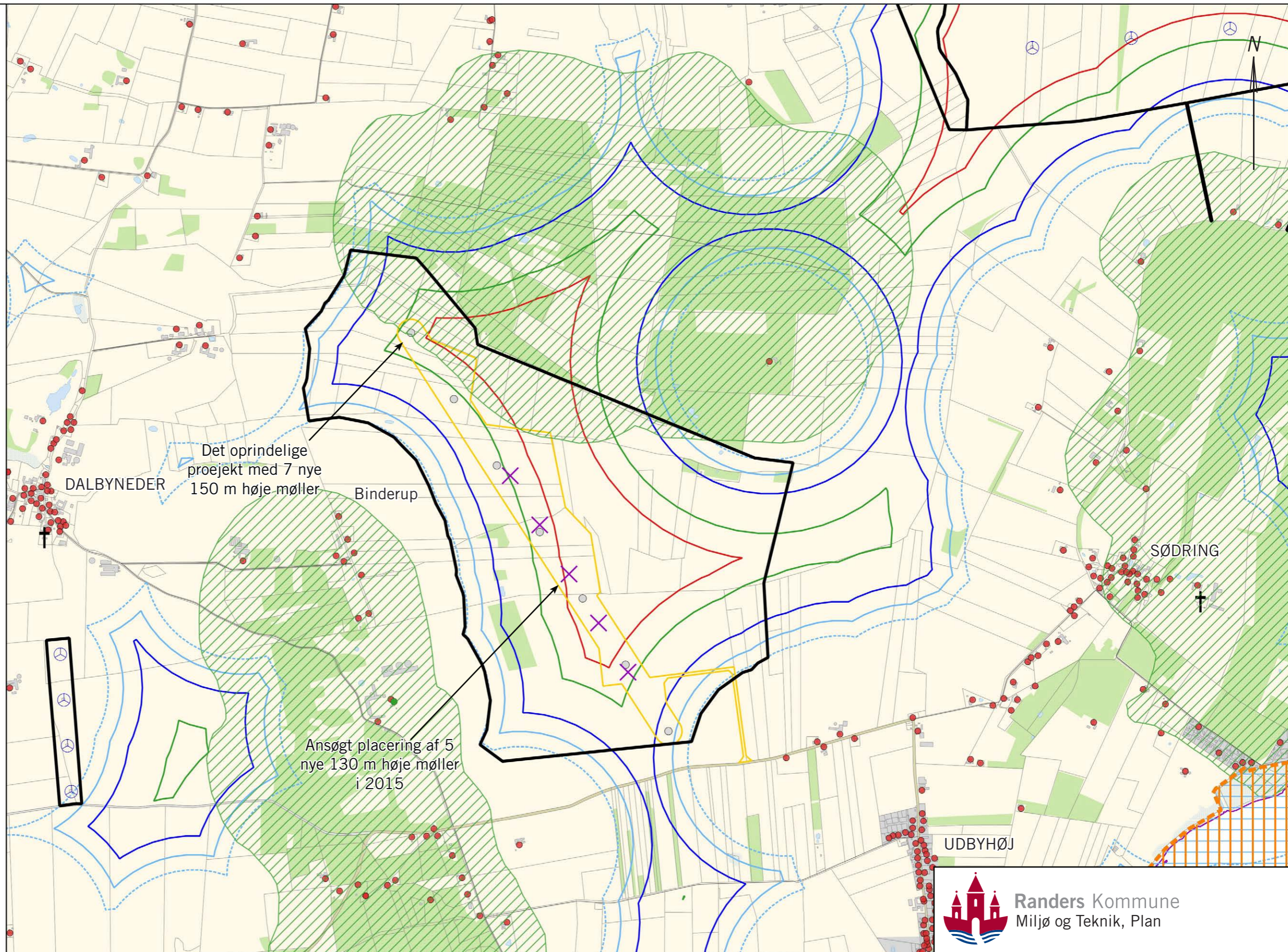


Randers Kommune
 Miljø og Teknik, Plan

Kort: ILSHØJ, A3-format.
Sag: Revision af kommuneplanens rammer for vindmøller.
Sagsnr.: 01.02.00-P15-2-15.
Udskrevet af: Thomas Djernæs Secher.
Dato: 15. marts 2016. **Målforhold:** 1:20.000.

Tegnforklaring

-  Ramsarområde
-  EF_habitatområde
-  Kommuneplanramme for vindmøller
-  Fortidsmindebeskyttelseslinje
-  Skovbyggelinje
-  Lokalplan, Binderup
-  Kirker på landet
-  26 nye 150 m høje vindmøller, Overgaard
-  3 nye 150 m høje vindmøller, Kondrup
-  5 nye 130 m høje vindmøller, Binderup
-  5 nye 130 m høje vindmøller, Ilshøj
-  5 nye 130 m høje vindmøller, Kåtbæk
-  Eksisterende vindmøller
-  Tidl. proejkt - 7 nye 150 m møller, Binderup
-  Ejere
-  Boliger
-  520 m (4 x 130 m)
-  600 m (4 x 150 m)
-  700 m (7 x 100 m)
-  910 m (7 x 130 m)
-  1.050 m (7 x 150 m)
-  Matrikelskel
-  Bygninger
-  Søer
-  Vandområder
-  Skov



Det oprindelige
proejkt med 7 nye
150 m høje møller

Ansøgt placering af 5
nye 130 m høje møller
i 2015

Kortet viser:

Området er meget tyndt befolket, der er ingen arealrestriktioner og der er rigtig god plads til nye møller. Området er sammen med Overgaard det mest oplagte område til vindmøller i Randers Kommune. I forhold til Ilshøj, hvor der i 2014 er opstillet 7 møller med en højde på 125-127 m, er der langt bedre plads til vindmøller ved Binderup. Selv ved 7 gange møllehøjden vil der stadig kunne opstilles 5 nye 130 m høje møller, inden for det lokalplanområde, som tidligere blev foreslået udlagt til opstilling af 7 nye 150 m høje møller.



Randers Kommune
Miljø og Teknik, Plan

Kort: BINDERUP, A3-format.

Sag: Revision af kommuneplanens rammer for vindmøller.






Sagsnr.: 01.02.00-P15-2-15.











Udskrevet af: Thomas Djernæs Secher.






Dato: 15. marts 2016. **Målforhold:** 1:20.000.






1:20.000

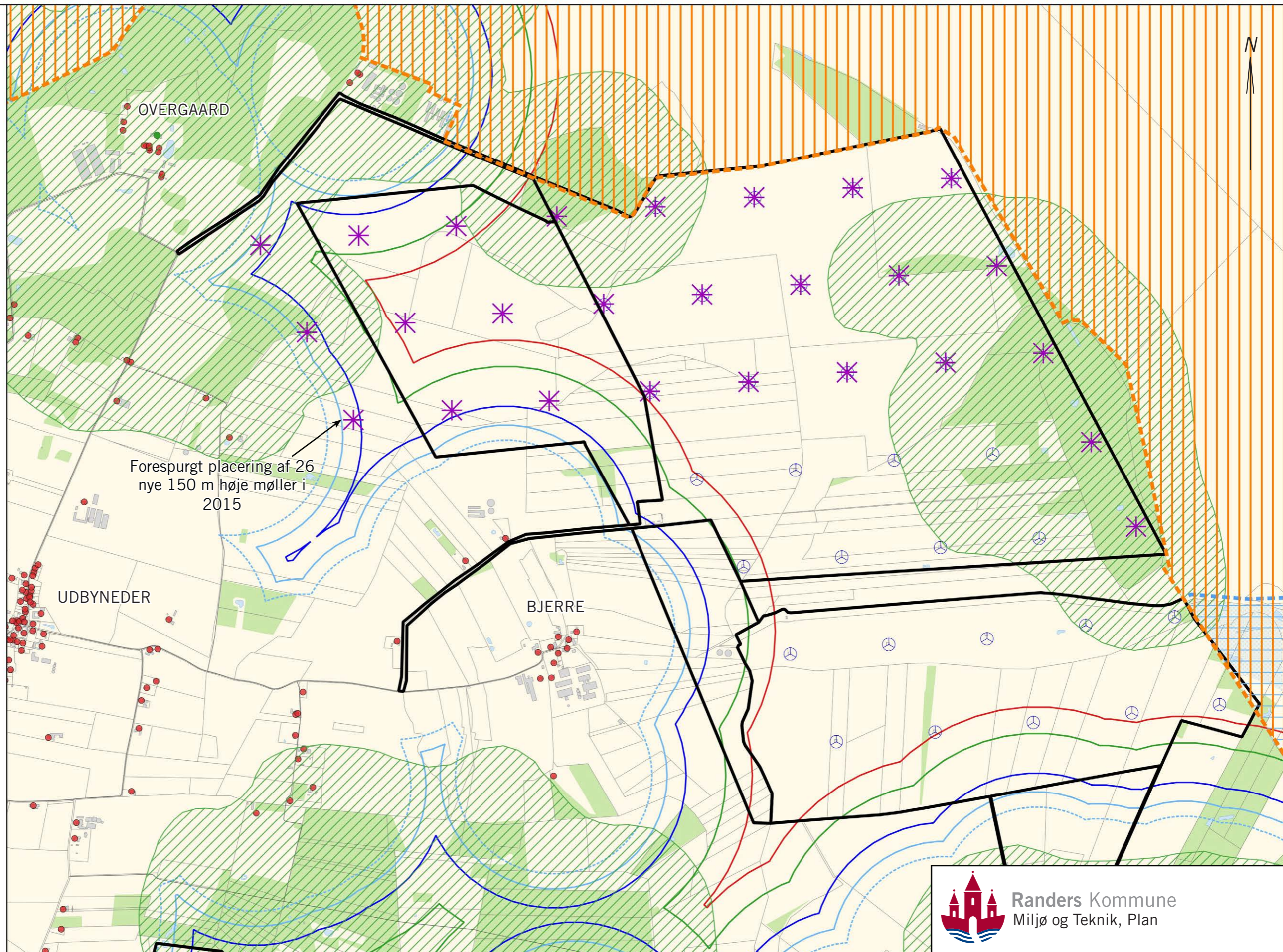
Tegnforklaring

-  Ramsarområde
-  EF_habitatområde
-  Kommuneplanramme for vindmøller
-  Fortidsmindebeskyttelseslinje
-  Skovbyggelinje


-  Kirker på landet
-  26 nye 150 m høje vindmøller, Overgaard
-  3 nye 150 m høje vindmøller, Kondrup
-  5 nye 130 m høje vindmøller, Binderup
-  5 nye 130 m høje vindmøller, Ilshøj
-  5 nye 130 m høje vindmøller, Kåtbæk
-  Eksisterende vindmøller
-  Tidl. projekt - 7 nye 150 m møller, Binderup
-  Ejere
-  Boliger

-  520 m (4 x 130 m)
-  600 m (4 x 150 m)
-  700 m (7 x 100 m)
-  910 m (7 x 130 m)
-  1.050 m (7 x 150 m)

-  Matrikelskel
-  Bygninger
-  Søer
-  Vandområder
-  Skov




Forespurgt placering af 26 nye 150 m høje møller i 2015



1:20.000

Kortet viser:



























Området er meget tyndt befolket, og der er god plads til nye møller. Ved 7 gange møllehøjden vil der kunne opføres 7 nye 150 m høje møller, mens 12 gamle 100 m høje møller vil kunne udskiftes med 12 nye 150 m høje møller. Men: 7 af de 26 forespurgte møller, som vil kunne etableres efter national lovgivning, kan ikke overholde en afstand på 7 gange møllehøjden til naboer. 3 af de forespurgte møller ligger desuden uden for rammene.



Randers Kommune
Miljø og Teknik, Plan

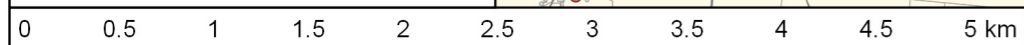
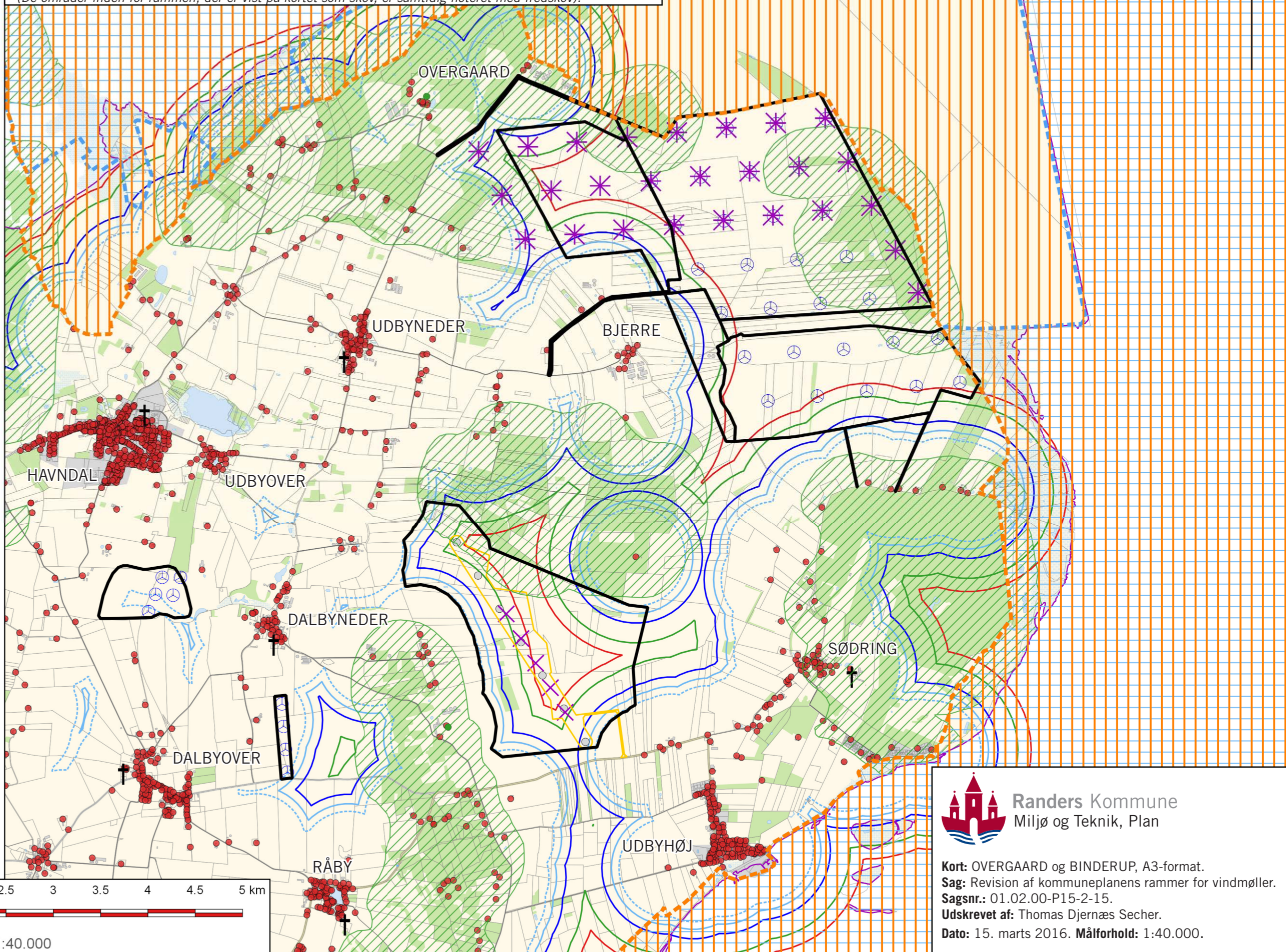
Kort: OVERGAARD, A3-format.
Sag: Revision af kommuneplanens rammer for vindmøller.
Sagsnr.: 01.02.00-P15-2-15.
Udskrevet af: Thomas Djernæs Secher.
Dato: 15. marts 2016. **Målforhold:** 1:20.000.

Tegnforklaring

-  Ramsarområde
-  EF_habitatområde
-  Kommuneplanramme for vindmøller
-  Fortidsmindebeskyttelseslinje
-  Skovbyggelinje
-  Lokalplan, Binderup
-  Kirker på landet
-  26 nye 150 m høje vindmøller, Overgaard
-  3 nye 150 m høje vindmøller, Kondrup
-  5 nye 130 m høje vindmøller, Binderup
-  5 nye 130 m høje vindmøller, Ilshøj
-  5 nye 130 m høje vindmøller, Kåtbæk
-  Eksisterende vindmøller
-  Tidl. projekt - 7 nye 150 m møller, Binderup
-  Ejere
-  Boliger
-  520 m (4 x 130 m)
-  600 m (4 x 150 m)
-  700 m (7 x 100 m)
-  910 m (7 x 130 m)
-  1.050 m (7 x 150 m)
-  Matrikelskel
-  Bygninger
-  Søer
-  Vådområder
-  Skov

Kortet viser:

Området er meget tyndt befolket, og der er god plads til nye møller. Især i området ved Binderup er der meget få naboer og ingen andre areal-restriktioner end skovbyggelinjen nord for området. Området ved Overgaard er begrænset mod nord og øst af et Ramsar-område, der samtidig er udpeget som EF-fuglebeskyttelsesområde. Desuden ligger nogle af de forespurte 26 møller inden for skovbyggelinjen eller i fredsskov. (De områder inden for rammen, der er vist på kortet som skov, er samtidig noteret med fredsskov).






















1:40.000



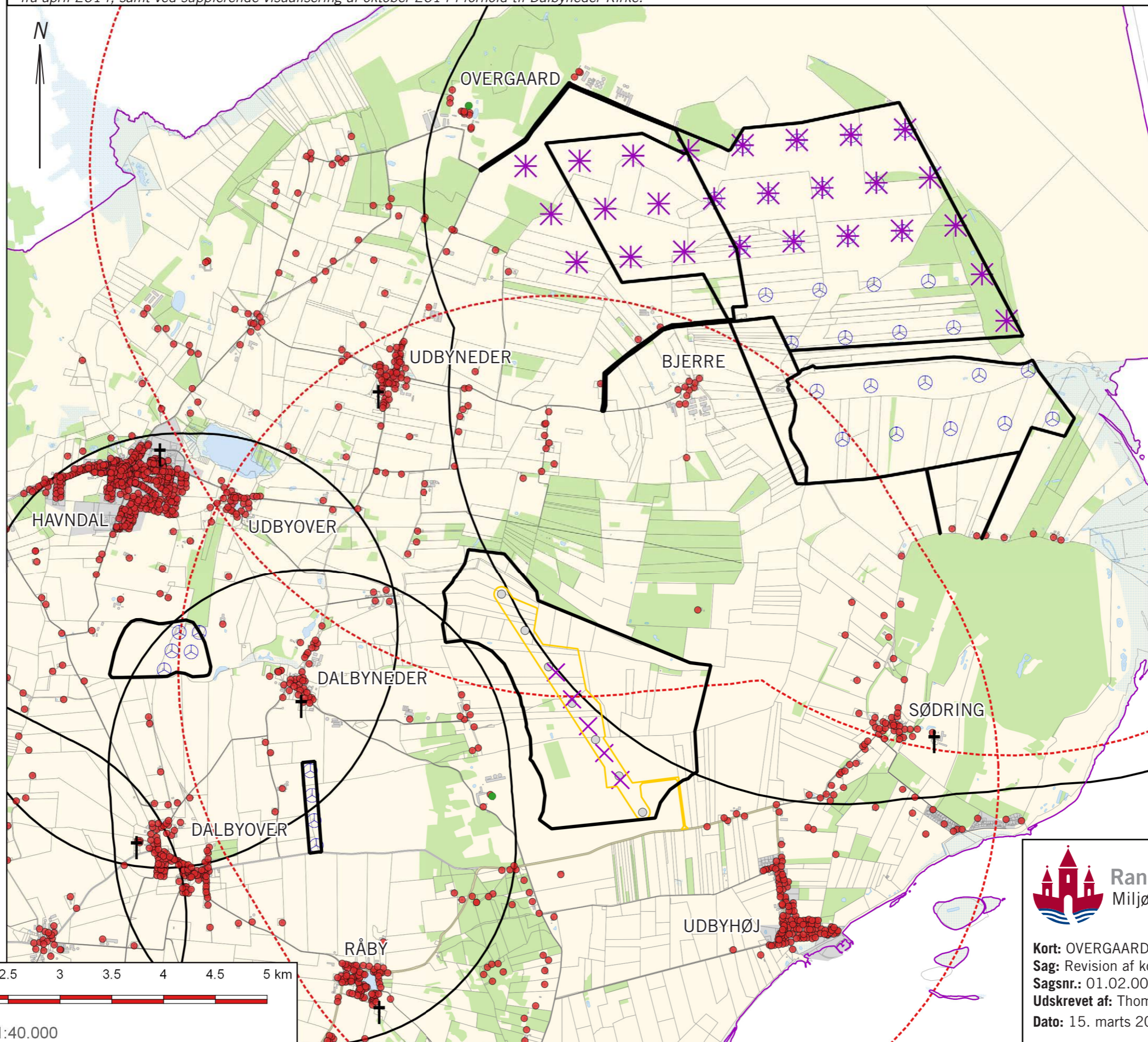
Kort: OVERGAARD og BINDERUP, A3-format.
Sag: Revision af kommuneplanens rammer for vindmøller.
Sagsnr.: 01.02.00-P15-2-15.
Udskrevet af: Thomas Djernæs Secher.
Dato: 15. marts 2016. **Målforhold:** 1:40.000.

Tegnforklaring

-  Kommuneplanramme for vindmøller
-  Lokalplan, Binderup
-  Kirker på landet
-  26 nye 150 m høje vindmøller, Overgaard
-  3 nye 150 m høje vindmøller, Kondrup
-  5 nye 130 m høje vindmøller, Binderup
-  5 nye 130 m høje vindmøller, Ilshøj
-  5 nye 130 m høje vindmøller, Kåtbæk
-  Eksisterende vindmøller
-  Tidl. projekt - 7 nye 150 m møller, Binderup
-  Ejere
-  Boliger
-  28 x møllehøjden (nye)
-  28 x møllehøjden (eksisterende)
-  Matrikelskel
-  Bygninger
-  Søer
-  Vådområder
-  Skov

Kortet viser:

Området er meget tyndt befolket, og der er god plads til nye møller. De tynde sorte linjer viser 28 gange møllehøjden fra nuværende mølle-grupper. De stiplende røde linjer viser 28 gange møllehøjden fra ansøgte og forespurgte møller ved hhv. Binderup og Overgaard. Møllerne ved Binderup ligger 28 gange møllehøjden fra Overgaard, på nær én enkelt mølle. Det forespurgte projekt ved Overgaard ligger 28 gange totalhøjden fra Binderup, på nær én enkelt mølle. Der ligger 4 kirker inden for 28 gange møllehøjden fra Binderup, og den visuelle påvirkning af disse fire kirker er belyst på side 105 i VVM- og miljørapport fra april 2014, samt ved supplerende visualisering af oktober 2014 i forhold til Dalbynder Kirke.



Det fremgår af Bekendtgørelse om planlægning for vindmøller, at ved planlægning for vindmøller nærmere end 28 gange møllehøjden fra eksisterende eller planlagte vindmøller, skal redegørelsen for planforslaget belyse anlæggenes påvirkning af landskabet, herunder oplyse, hvorfor påvirkningen anses for ubetænkelig.

Zonen inden for 28 x møllehøjden er derfor ikke en forbudszone. Der er alene tale om, at der skal redegøres for påvirkningen af landskabet.

Det som er væsentligt i en vurdering af den landskabelige påvirkning er, om det kan godtgøres,

at samspillet mellem møllegrupper fremtræder harmonisk i landskabet,

og

at forskellige møllegrupper kan opfattes som adskilte anlæg.

Der fremgår yderligere af Vejledning om planlægning for vindmøller, under et afsnit om kirker, at

"Ved planlægning for vindmøller nærmere end 28, gange møllens højde fra særlige kulturhistoriske eller geologiske landskabselementer skal redegørelsen for planforslaget så vidt muligt belyse den visuelle påvirkning, herunder indsyn og udsyn for det pågældende landskabselement".

Zonen inden for 28 x møllehøjden er derfor ikke en forbudszone i forhold til kirker. Der er alene tale om, at den visuelle påvirkning så vidt muligt skal belyses.

I forhold til Binderup er begge ovennævnte forhold beskrevet og belyst i VVM- og miljørapport fra april 2014 samt ved supplerende visualisering af oktober 2014 i forhold til Dalbynder Kirke.



Kort: OVERGAARD og BINDERUP, A3-format.
Sag: Revision af kommuneplanens rammer for vindmøller.
Sagsnr.: 01.02.00-P15-2-15.
Udskrevet af: Thomas Djernæs Secher.
Dato: 15. marts 2016. **Målforhold:** 1:40.000.