

# Offentligt borgermøde

## Udbynder Forsamlingshus

### Mandag den 28. november 2016

## Vindmøller ved Overgaard



Randers Kommune



# Aftenens program, kl. 19.00 – 21.00

---

- Velkommen, v. RK chef for Plan, Byg og Veje, Rune Asmussen
- Gennemgang af **plangrundlag**, v. RK planlægger Thomas D. Secher
- Spørgsmål, *15. min.*
- Pause, *10 min.*
- Gennemgang af **projekt**, v. konsulent Mogens Leth
- Spørgsmål, *15 min.*
- Afslutning, *5 min.*



# Gennemgang af plangrundlag



**IDÉOPLÆG**

*Indkaldelse af idéer og forslag  
vedr. nye vindmøller ved Overgaard*

fra 16.11.2016  
til 14.12.2016



Randers Kommune Nye vindmøller ved Overgaard



**FORDEBAT**

*Indkaldelse af idéer, forslag og  
bemærkninger vedr. den kommende  
Temarevision for vindmøller*



Randers Kommune Plangrundlag



**Temaplan for vindmøller**

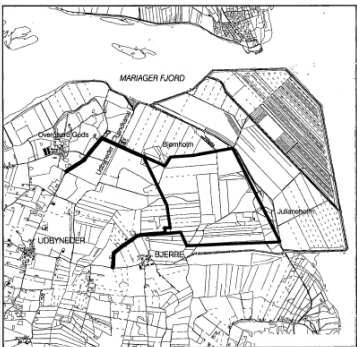

- kommuneplantillæg nr. 101  
til Kommuneplan 2009  
for Randers Kommune



Randers Kommune

N  
e

H.2.2.



**Vindmøllepark øst for  
Overgaard Gods.**

STEMPELMÆRKE  
RET TEN I  
HAR I LÆGER  
10.10.00 10:03  
0001400.00  
29846 SR 01



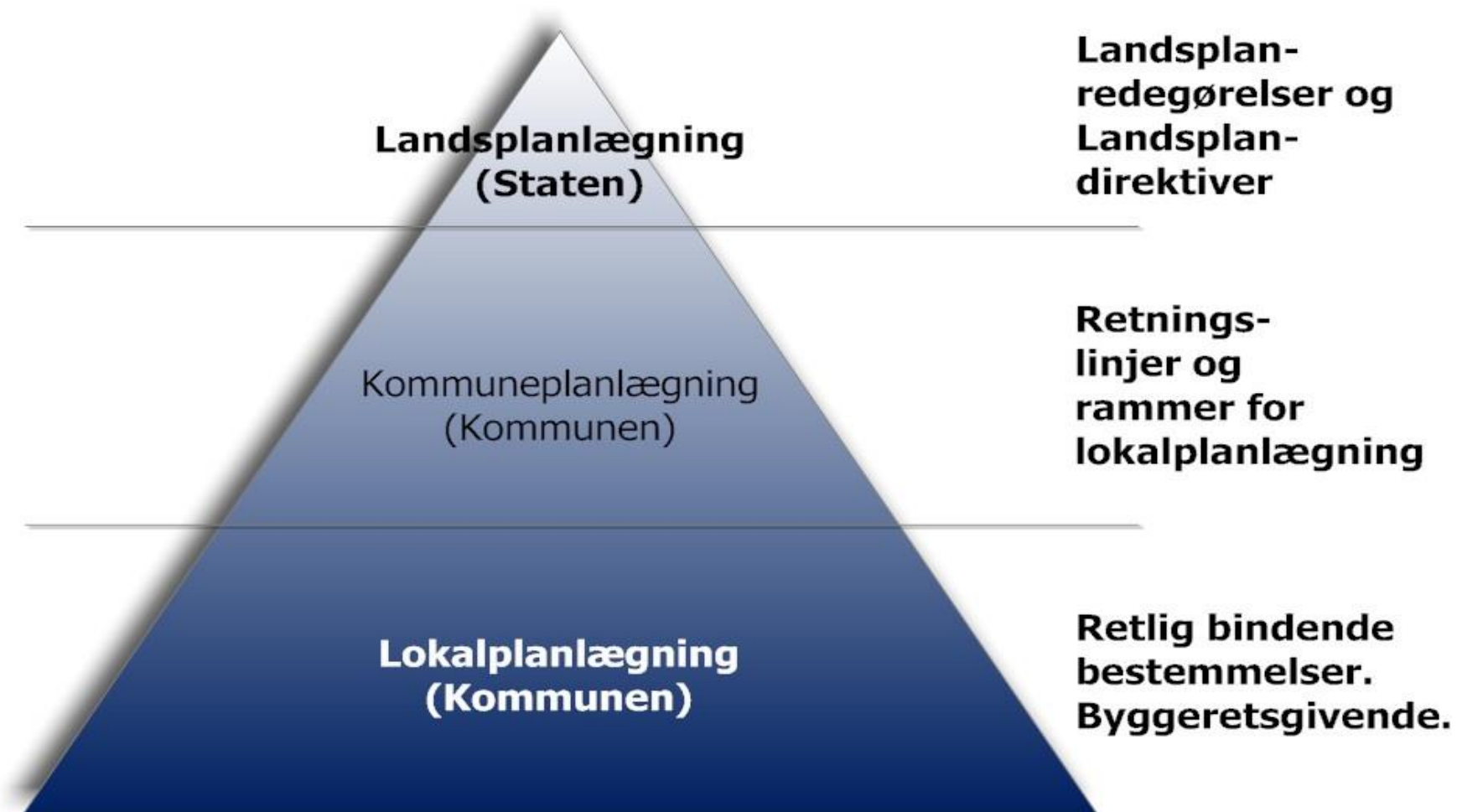
# Gældende planlægning for området

---

- Kommuneplanen fastlægger rammer for hvad der senere kan forventes af lokalplanlægning.
- Kommuneplanen revideres hvert 4. år, eller ved tillæg til kommuneplanen.
- Rammerne er ikke byggeretsgivende, men kommunen er forpligtet efter planloven, til at virke for kommuneplanens gennemførelse.
- Inden for en kommuneplanramme kan der udarbejdes lokalplaner, som er byggeretsgivende.
- Kommuneplaner, tillæg og lokalplaner skal i offentlig høring.



# Planhierarkiet





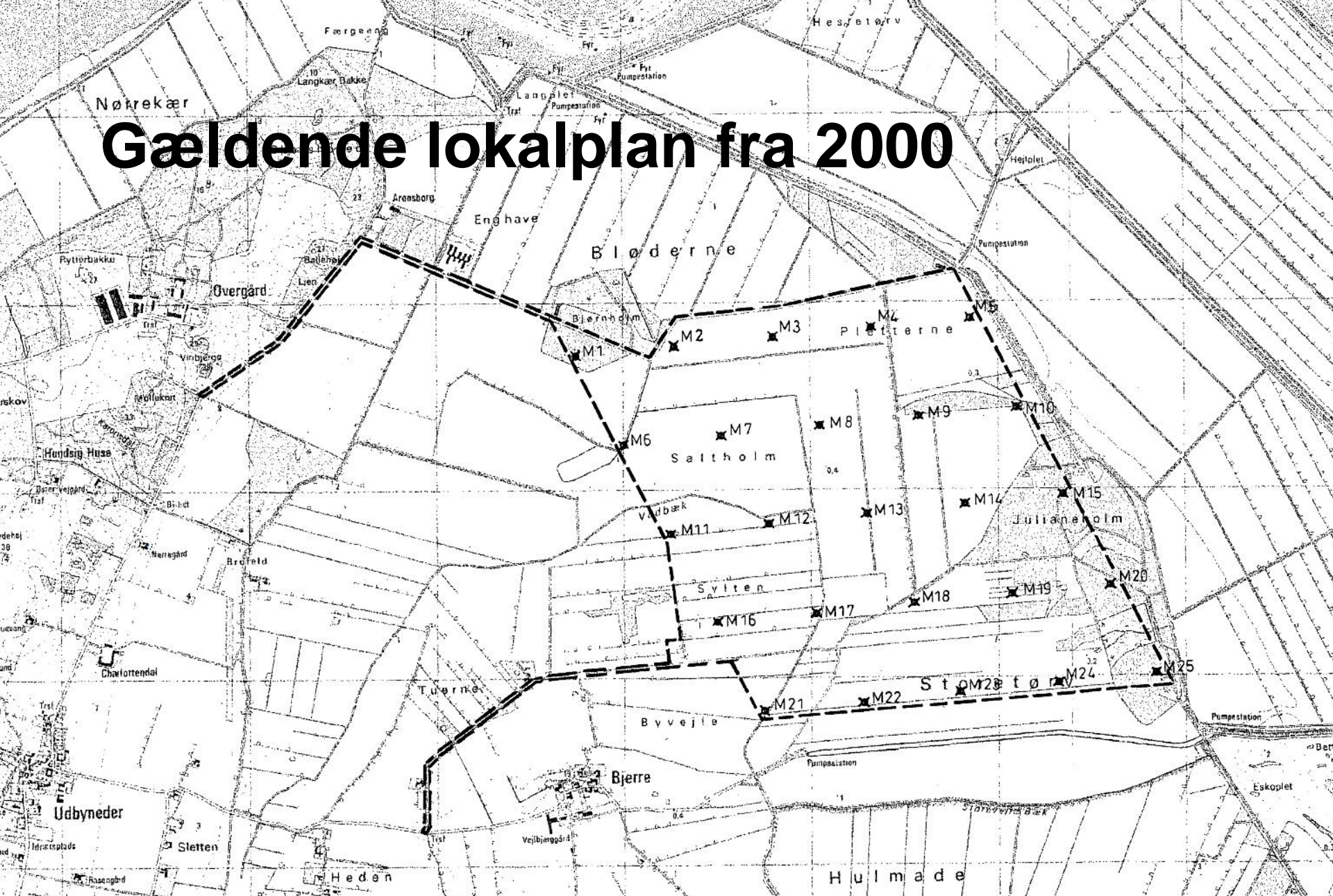
# Gældende lokalplan fra 2000

---

- Tidl. Mariager Kommune planlagde området i år 2000.
- Den gældende lokalplan giver mulighed for:
  - 25 møller på op til 100 m i totalhøjde.
  - Opstillingsmønsteret blev i 2000 allerede forberedt til, at 100 m høje møller senere kunne udskiftes med 150 m høje møller.
- Der blev efterfølgende i 2002 opstillet 20 møller med en totalhøjde på 100 m.
- Staten skiftede holdning et par gange mht. møller i fredskov.



# Gældende lokalplan fra 2000



# Gældende kommuneplanlægning


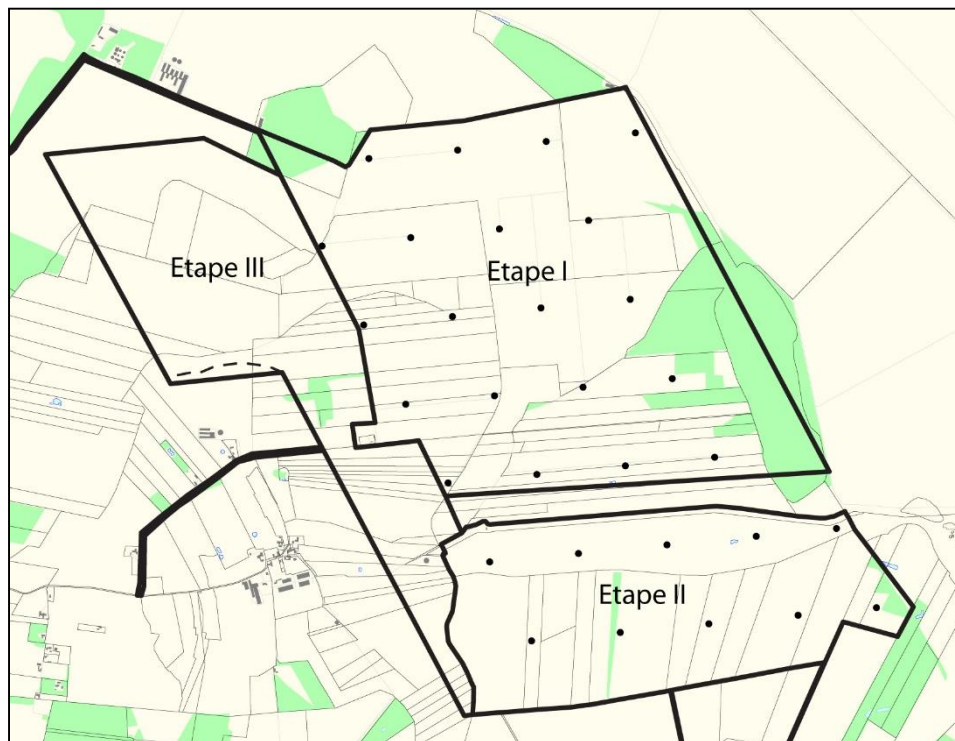
---

- Kommuneplantillæg nr. 101 fra 2010 ("Vindmølleplanen").
  - Udlægger nye områder til vindmøller – fx Binderup og Overgaard etape III.
  - Hæver totalhøjden på vindmøller til 150 m i nye og eksisterende områder.
- "Vindmølleplanen" blev efterfølgende indarbejdet i Kommuneplan 2013.

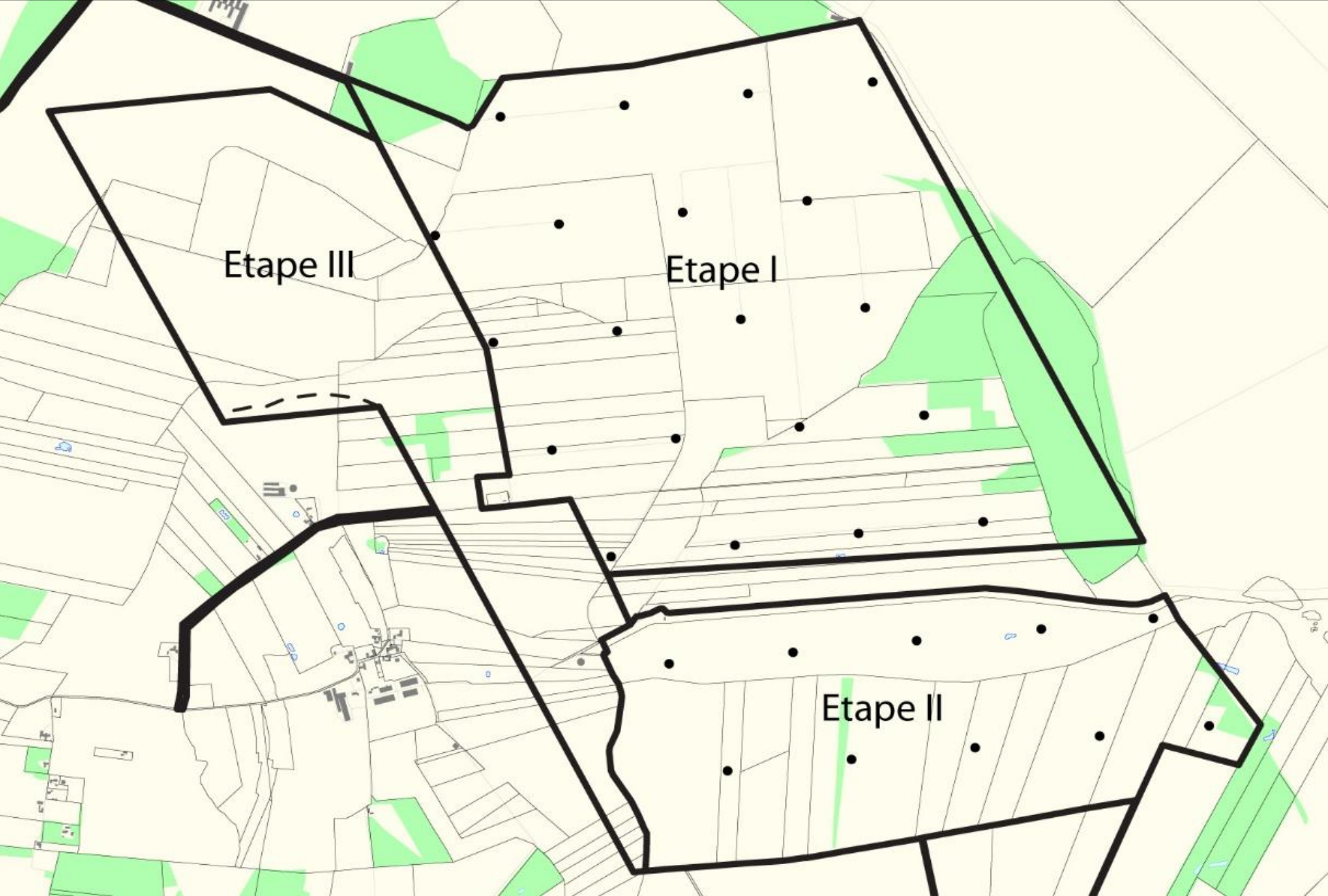




# Gældende kommuneplanlægning



Når en kommuneplanramme giver mulighed for at opstille op til 150 m høje vindmøller, er kommunen også forpligtet efter planloven, til at udarbejde en lokalplan derfor, v. konkret ansøgning.



Etape III

Etape I

Etape II



# Revision af ”vindmølleplanen”







---

- Byrådet beslutter i 2014, at revidere rammerne for vindmøller i kommuneplanen.
- I løbet af 2015-16 beslutter Byrådet, at der skal udarbejdes planer for at ophæve en række rammer til vindmøller, fx Binderup.
- Byrådet beslutter samtidig, i 2016, at der skal udarbejdes planer for en udvidelse af rammerne for vindmøller ved Overgaard.

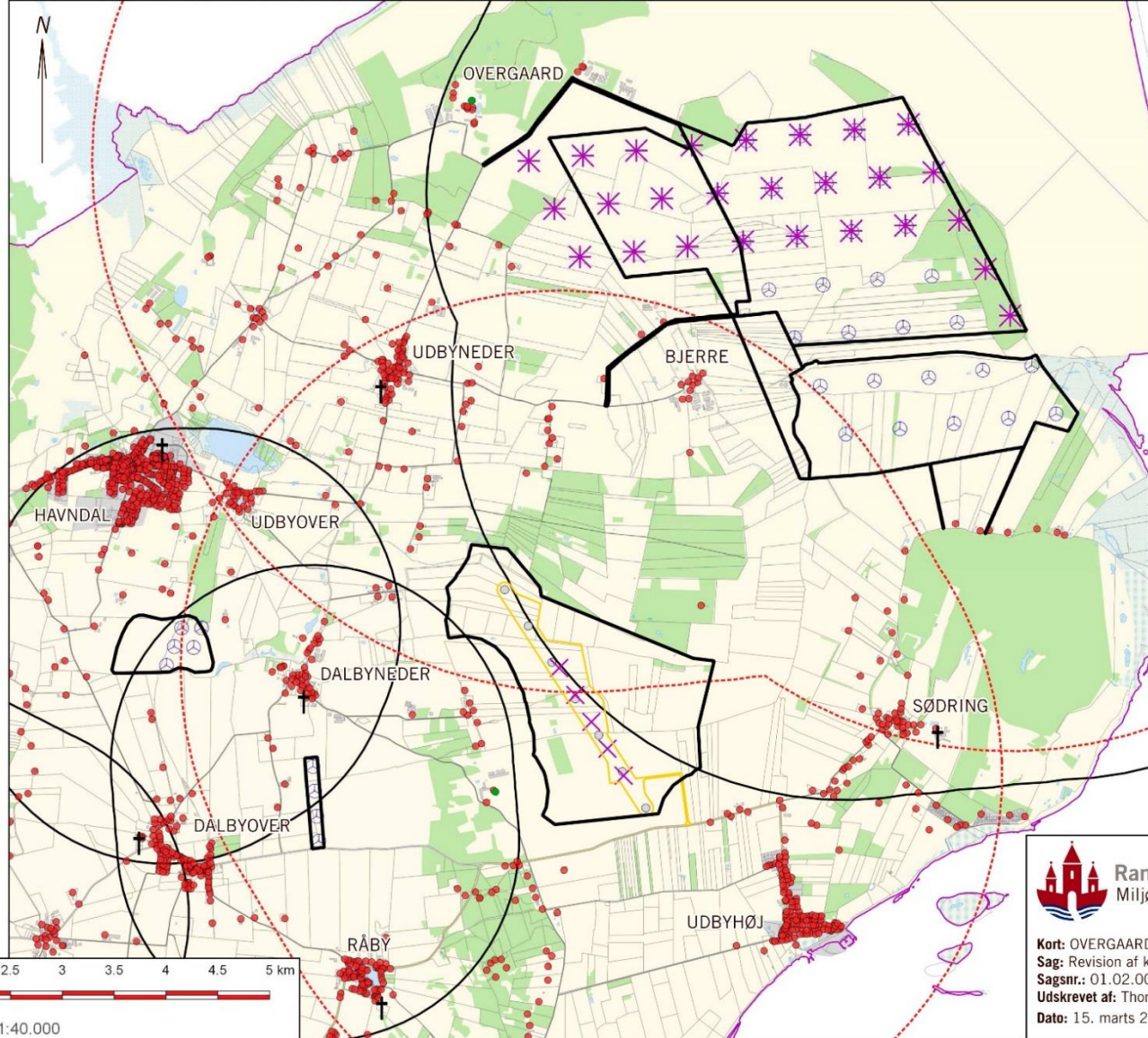




## Tegnforklaring

-  Kommuneplanramme for vindmøller
-  Lokalplan, Binderup
-  Kirker på landet
-  26 nye 150 m høje vindmøller, Overgaard
-  3 nye 150 m høje vindmøller, Kondrup
-  5 nye 130 m høje vindmøller, Binderup
-  5 nye 130 m høje vindmøller, Ilshøj
-  5 nye 130 m høje vindmøller, Kåtbæk
-  Eksisterende vindmøller
-  Tidl. projekt - 7 nye 150 m møller, Binderup
-  Ejere
-  Boliger
-  28 x møllehøjden (nye)
-  28 x møllehøjden (eksisterende)
-  Matrikelskel
-  Bygninger
-  Søer
-  Vådområder
-  Skov

**Kortet viser:**  
Området er meget tyndt befolket, og der er god plads til nye møller. De tynde sorte linjer viser 28 gange møllehøjden fra ansøgte og forespurgte møller ved hhv. Binderup og Overgaard.  
Møllerne ved Binderup ligger 28 gange møllehøjden fra Overgaard, på nær én enkelt mølle. Det forespurgte projekt ved Overgaard ligger 28 gange totalhøjden fra Binderup, på nær én enkelt mølle. Der ligger 4 kirker inden for 28 gange møllehøjden fra Binderup, og den visuelle påvirkning af disse fire kirker er belyst på side 105 i VVM- og miljørapport fra april 2014, samt ved supplerende visualisering af oktober 2014 i forhold til Dalbynder Kirke.



Det fremgår af Bekendtgørelse om planlægning for vindmøller, at ved planlægning for vindmøller nærmere end 28 gange møllehøjden fra eksisterende eller planlagte vindmøller, skal redegørelsen for planforslaget belyse anlæggenes påvirkning af landskabet, herunder oplyse, hvorfor påvirkningen anses for ubetænkelig.

Zonen inden for 28 x møllehøjden er derfor ikke en forbudszone. Der er alene tale om, at der skal redegøres for påvirkningen af landskabet.

Det som er væsentligt i en vurdering af den landskabelige påvirkning er, om det kan godtgøres,

**at samspillet mellem møllegrupper fremtræder harmonisk i landskabet,**

og

**at forskellige møllegrupper kan opfattes som adskilte anlæg.**

Der fremgår yderligere af Vejledning om planlægning for vindmøller, under et afsnit om kirker, at

*"Ved planlægning for vindmøller nærmere end 28, gange møllens højde fra særlige kulturhistoriske eller geologiske landskabselementer skal redegørelsen for planforslaget så vidt muligt belyse den visuelle påvirkning, herunder indsyn og udsyn for det pågældende landskabselement".*

Zonen inden for 28 x møllehøjden er derfor ikke en forbudszone i forhold til kirker. Der er alene tale om, at den visuelle påvirkning så vidt muligt skal belyses.

*I forhold til Binderup er begge ovennævnte forhold beskrevet og belyst i VVM- og miljørapport fra april 2014 samt ved supplerende visualisering af oktober 2014 i forhold til Dalbynder Kirke.*

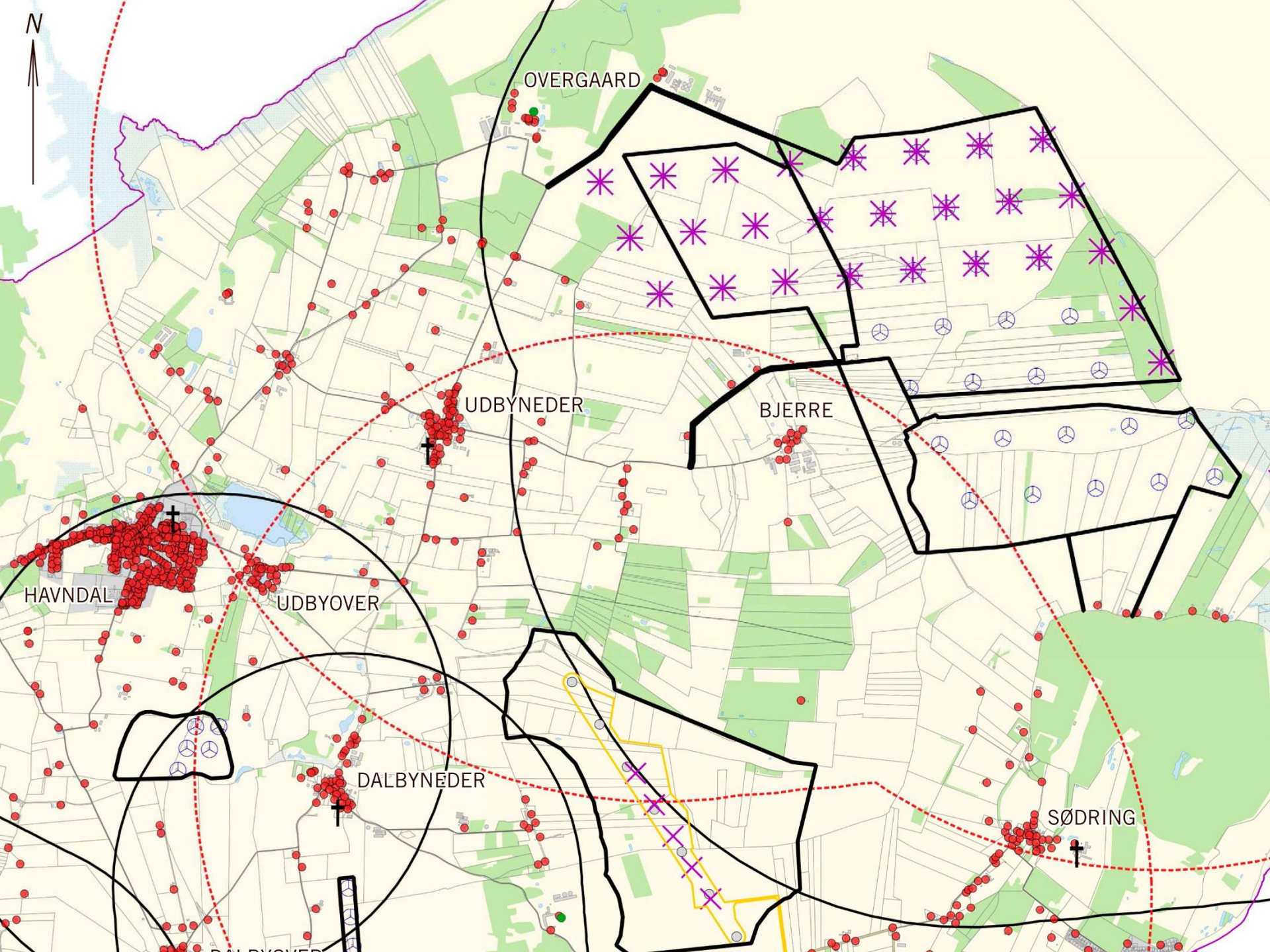


**Randers Kommune**  
Miljø og Teknik, Plan

**Kort:** OVERGAARD og BINDERUP, A3-format.  
**Sag:** Revision af kommuneplanens rammer for vindmøller.  
**Sagsnr.:** 01.02.00-P15-2-15.  
**Udskrevet af:** Thomas Djernæs Secher.  
**Dato:** 15. marts 2016. **Målforhold:** 1:40.000.








# Fordebat - nye rammer for vindmøller

---

- Når Byrådet beslutter, at ny planlægning skal udarbejdes, så skal der ifølge planloven afholdes en forudgående offentlig høring om dette – en ”fordebat”.
- Fordebatten om nye rammer for vindmøller blev afholdt over 4 uger fra den 1. juni til den 30. juni 2016.
- Der var en annonce om det i Randers Onsdag, med henvisning til et debathæfte på kommunens hjemmeside.



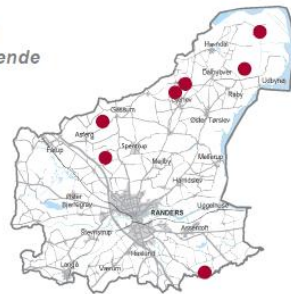


# Fordebat - nye rammer for vindmøller



## FORDEBAT

Indkaldelse af idéer, forslag og bemærkninger vedr. den kommende Temarevision for vindmøller



Randers Kommune

Planlægning for vindmøller



## DEBATHÆFTE TIL FORDEBAT Temarevision for vindmøller

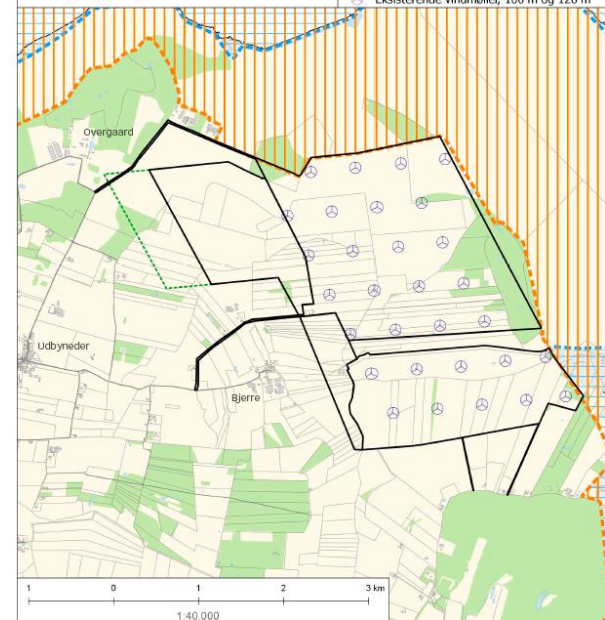
### Overgaard

Byrådet ønsker, at rammeområdet ved Overgaard udvides mod vest, så der kan opstilles flere 150 m høje møller i området. Der står i dag 30 møller i området. De 20 nordligste møller er 100 m høje og opstillet i 2002. De 10 sydligste møller er 126 m høje og opstillet i 2008.

Inden for de gældende rammer kan der opstilles 125 - 150 m høje møller. Rammeområdet kan ikke udvides mod nord eller mod øst pga. fuglebeskyttelsesinteresser.

### Tegnforklaring

- Nuværende ramme til vindmøller
- Mulig ny udvidelse af ramme ved Overgaard
- Ramsarområde
- EF\_habitatområde
- Eksisterende vindmøller, 100 m og 126 m



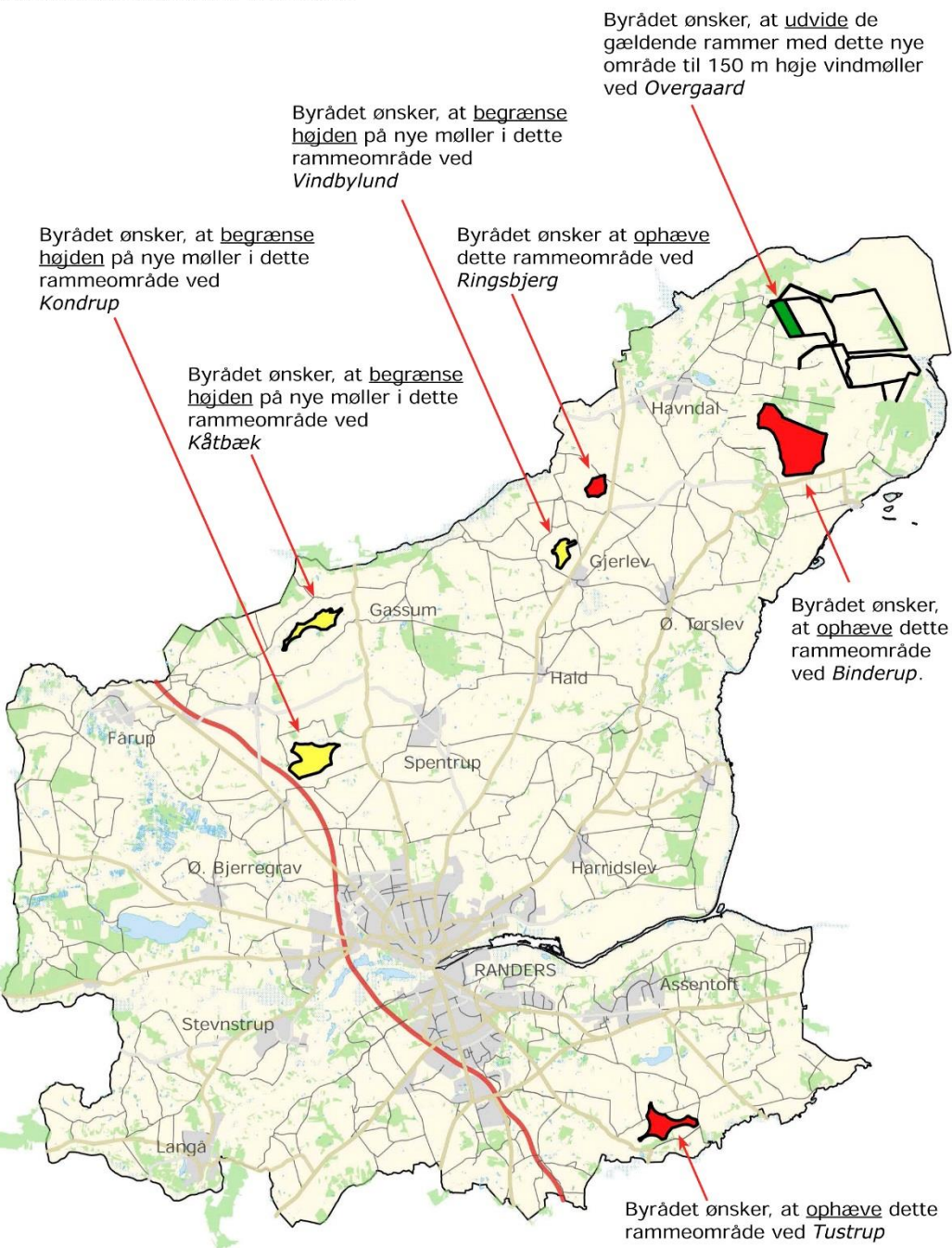
Randers Kommune

side 7

Planlægning for vindmøller



DETTE KORT VISER DE RAMMER I KOMMUNEPLANEN,  
DER ER OMFATTET AF DE KOMMENDE ÆNDRINGER,  
SOM BYRÅDET ØNSKER GENNEMFØRT



Kort fra  
debatoplægget  
fra juni 2016



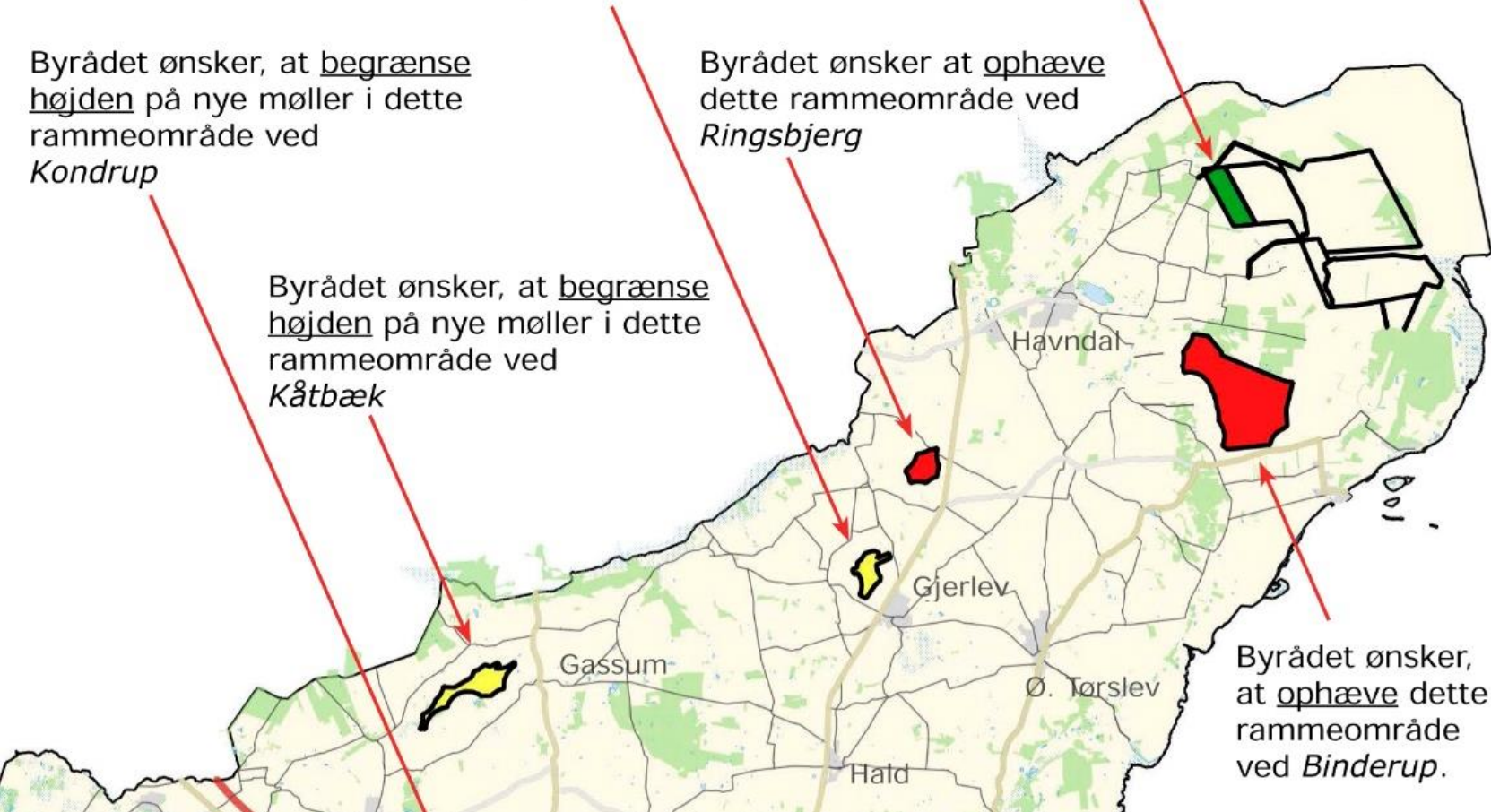
Byrådet ønsker, at udvide de gældende rammer med dette nye område til 150 m høje vindmøller ved *Overgaard*

Byrådet ønsker, at begrænse højden på nye møller i dette rammeområde ved *Vindbylund*

Byrådet ønsker, at begrænse højden på nye møller i dette rammeområde ved *Kondrup*

Byrådet ønsker at ophæve dette rammeområde ved *Ringsbjerg*

Byrådet ønsker, at begrænse højden på nye møller i dette rammeområde ved *Kåtbæk*



Byrådet ønsker, at ophæve dette rammeområde ved *Binderup*.








## Overgaard

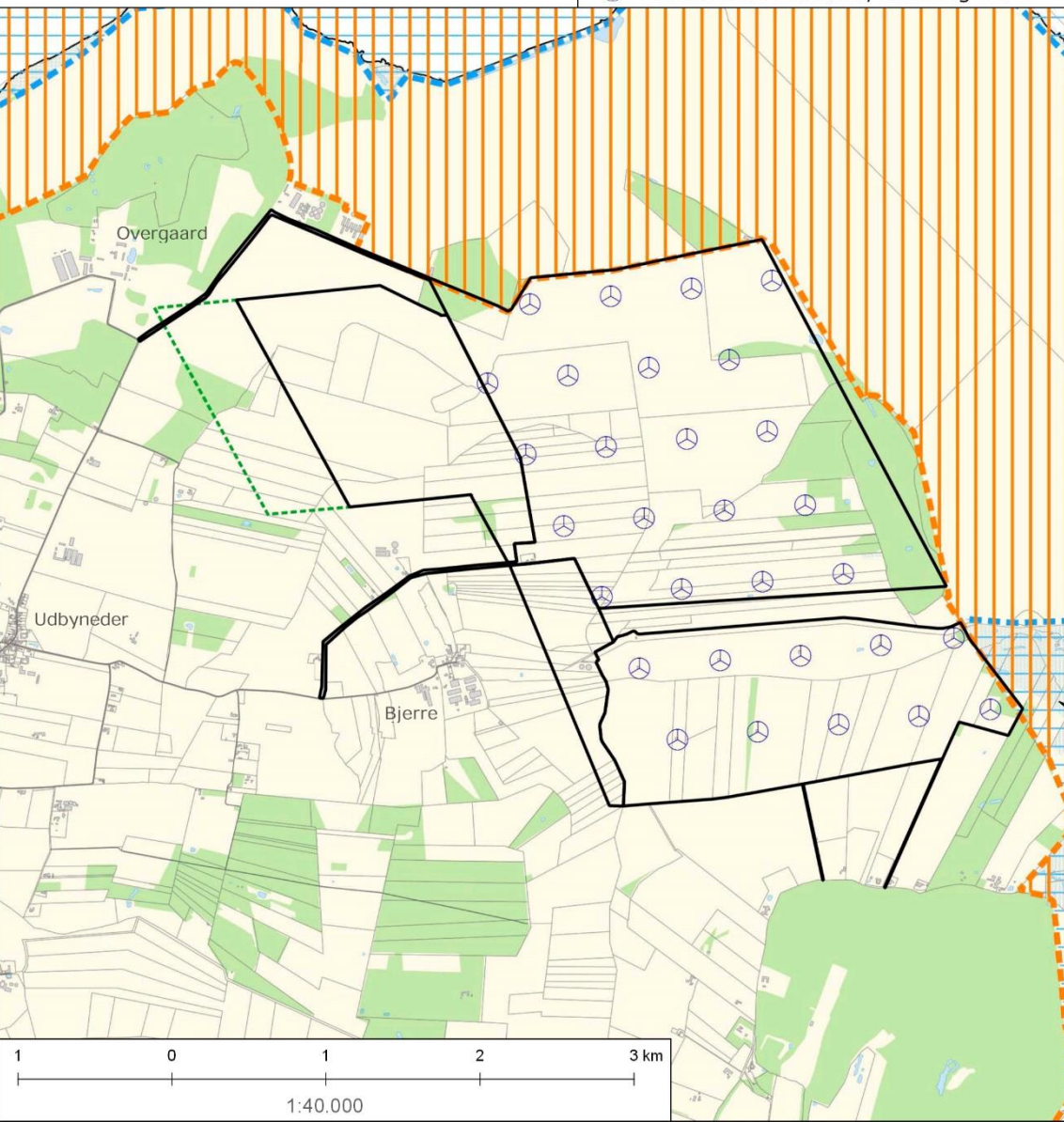
Byrådet ønsker, at rammeområdet ved Overgaard udvides mod vest, så der kan opstilles flere 150 m høje møller i området.

Der står i dag 30 møller i området. De 20 nordligste møller er 100 m høje og opstillet i 2002. De 10 sydligste møller er 126 m høje og opstillet i 2008.

Inden for de gældende rammer kan der opstilles 125 - 150 m høje møller. Rammeområdet kan ikke udvides mod nord eller mod øst pga. fuglebeskyttelsesinteresser.

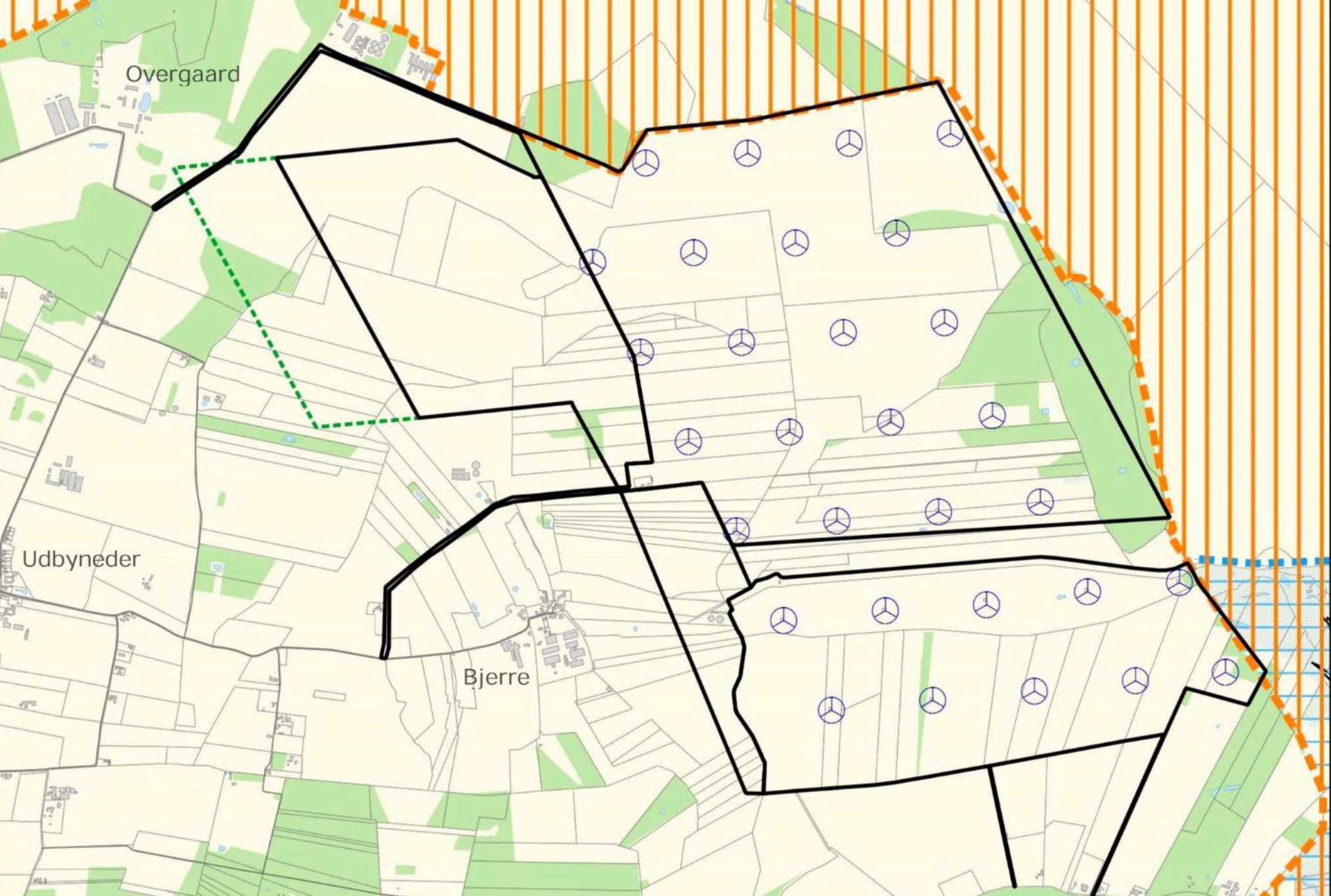
## Tegnforklaring

-  Nuværende ramme til vindmøller
-  Mulig ny udvidelse af ramme ved Overgaard
-  Ramsarområde
-  EF\_habitatområde
-  Eksisterende vindmøller, 100 m og 126 m



**Kopi af  
kort fra  
debat-  
oplægget  
fra juni 2016**





# Konkret ansøgning ved Overgaard

---

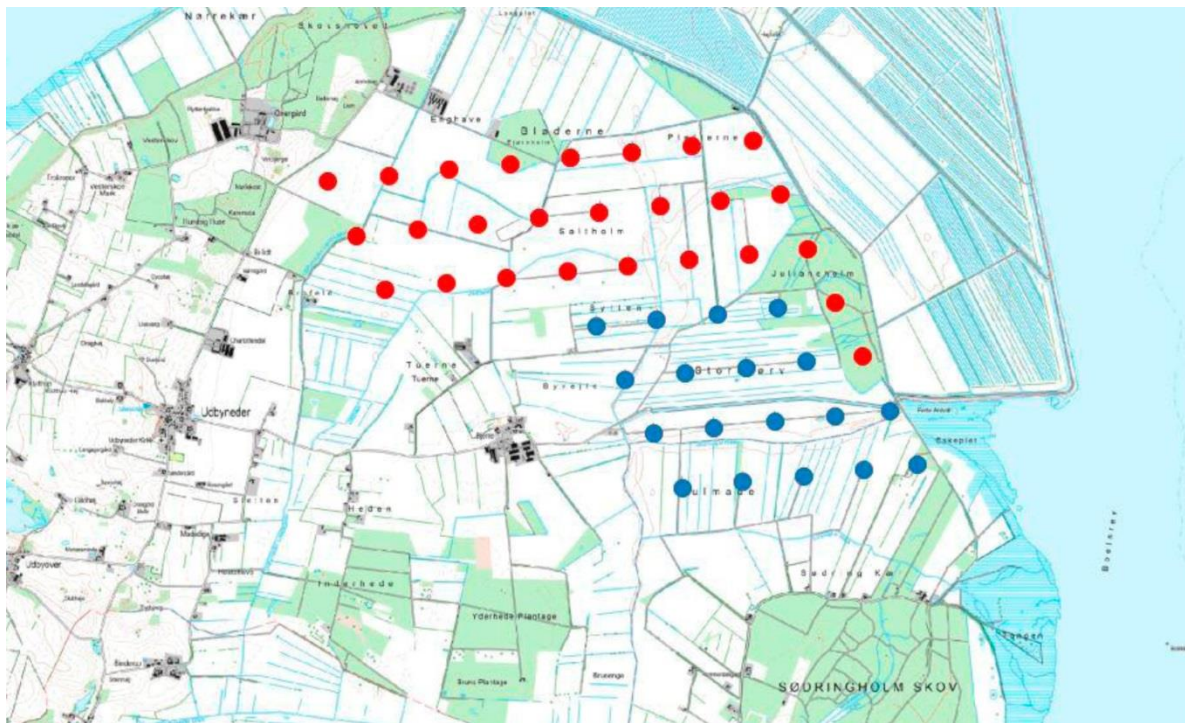
- Randers Kommune modtager den 5. oktober 2016 en konkret ansøgning fra SE Blue Renewables (SEBR) om at opstille vindmøller ved Overgaard,
  - i overensstemmelse m. kommuneplan, og
  - i overensstemmelse med den revision af rammer for vindmøller, som kommunen er i gang med.



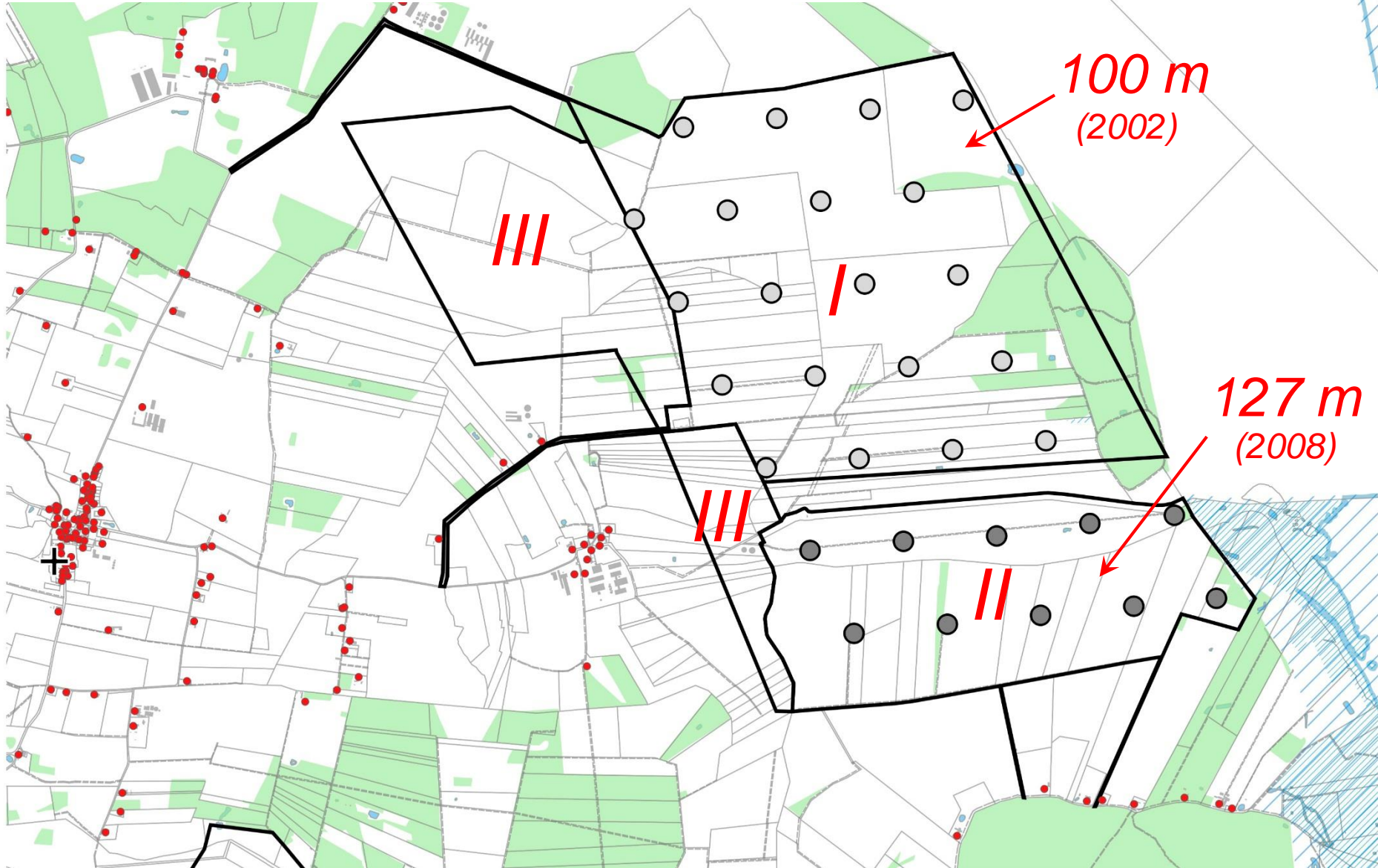


# Konkret ansøgning ved Overgaard

---



Hele området er planlagt til 150 m høje møller. Lige nu står der 20 stk. 100 m høje møller i nord, og 10 stk. 127 m høje møller i syd.





6 nye 149,99 m høje møller  
i etape III

12 gamle 100 m høje møller udskiftes med 12 nye  
149,99 m høje møller, i etape I

5 nye møller i  
fredskov, i etape I  
(disp. fra fredskov er  
givet af Miljø-  
ministeriet i 2013)

3 nye 149,99 m  
høje møller i en  
udvidelse  
af etape III





# Konkret ansøgning ved Overgaard

---

- Den 10. november 2016 har Randers Kommunes Miljø- og teknikudvalg behandlet sagen.
- Udvalget besluttede at igangsætte udarbejdelsen af kommune- og lokalplanlægning samt udarbejdelse af den nødvendige miljøvurdering og VVM-redegørelse (en miljørapport).
- I forhold til VVM-redegørelsen, skal arbejdet indledes med at der indkaldes idéer og forslag til hvad VVM-redegørelsen skal indeholde.



# Indkaldelse af idéer og forslag



---

- Den 16. november 2016 er fordebatten, om indkaldelse af idéer og forslag igangsat. Et debathæfte er udarbejdet.
- Fordebatten finder sted over 4 uger, **til den 14. december 2016.**
- Fordebatten er annonceret med debathæfte på kommunens hjemmeside den 16. november under annoncer, og under [plan.randers.dk/fordebatter](http://plan.randers.dk/fordebatter).
- Den 23. november er der bragt en annonce i Randers Onsdag om fordebatten og dette offentlige borgermøde.
- Samtidig er der sendt breve ud til alle beboere inden for 3 km.



# Indkaldelse af idéer og forslag


Dette debathæfte er nu i 4 ugers offentlig høring.



**IDÉOPLÆG**

*Indkaldelse af idéer og forslag  
vedr. nye vindmøller ved Overgaard*

fra 16.11.2016  
til 14.12.2016



Randers Kommune      Nye vindmøller ved Overgaard



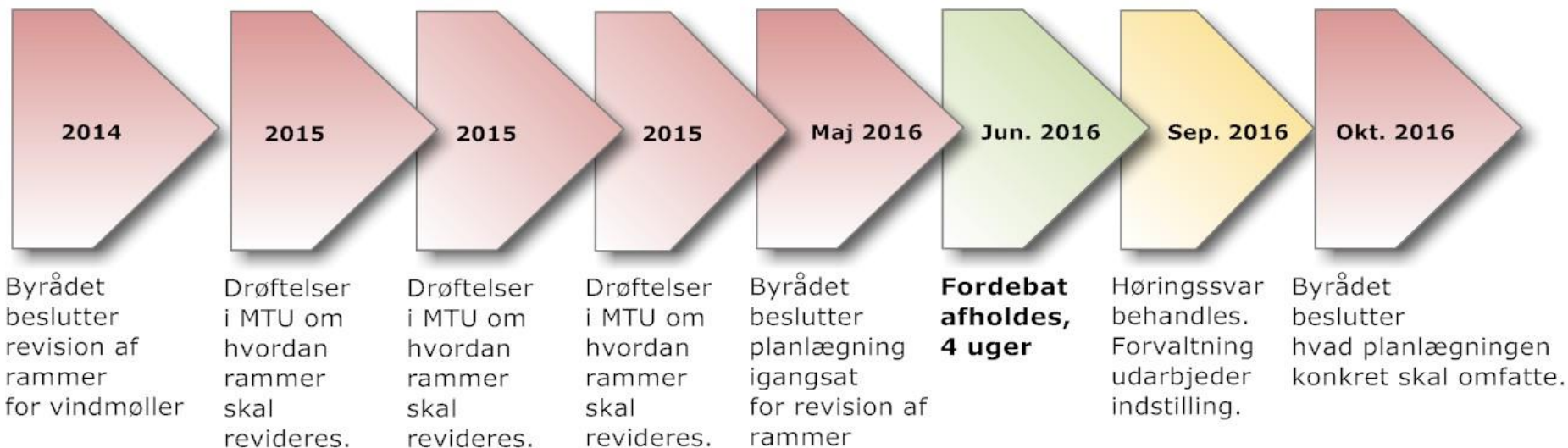


# Den videre planlægning

---

- Der arbejdes nu på forslag til kommuneplantillæg og forslag til lokalplan for de 26 vindmøller.
- Når fordebatten med indkaldelse af idéer og forslag er gennemført, udarbejdes der en miljørapport.
- Planforslag og miljørapport skal behandles politisk i Miljø- og teknikudvalget, i Økonomiudvalget og i Byrådet i starten af 2017.
- Når planforslag og miljørapport er vedtaget af Byrådet, skal gennemføres en ny offentlig høring på mindst 8 uger.
- Denne offentlige høring vil komme i løbet af foråret 2017.





Vi er her nu!



# Mere info om sagen

---

- [plan.randers.dk/fordebatter](http://plan.randers.dk/fordebatter)
- [plan.randers.dk/overgaard](http://plan.randers.dk/overgaard)
- Henvendelser: [plan@randers.dk](mailto:plan@randers.dk)

