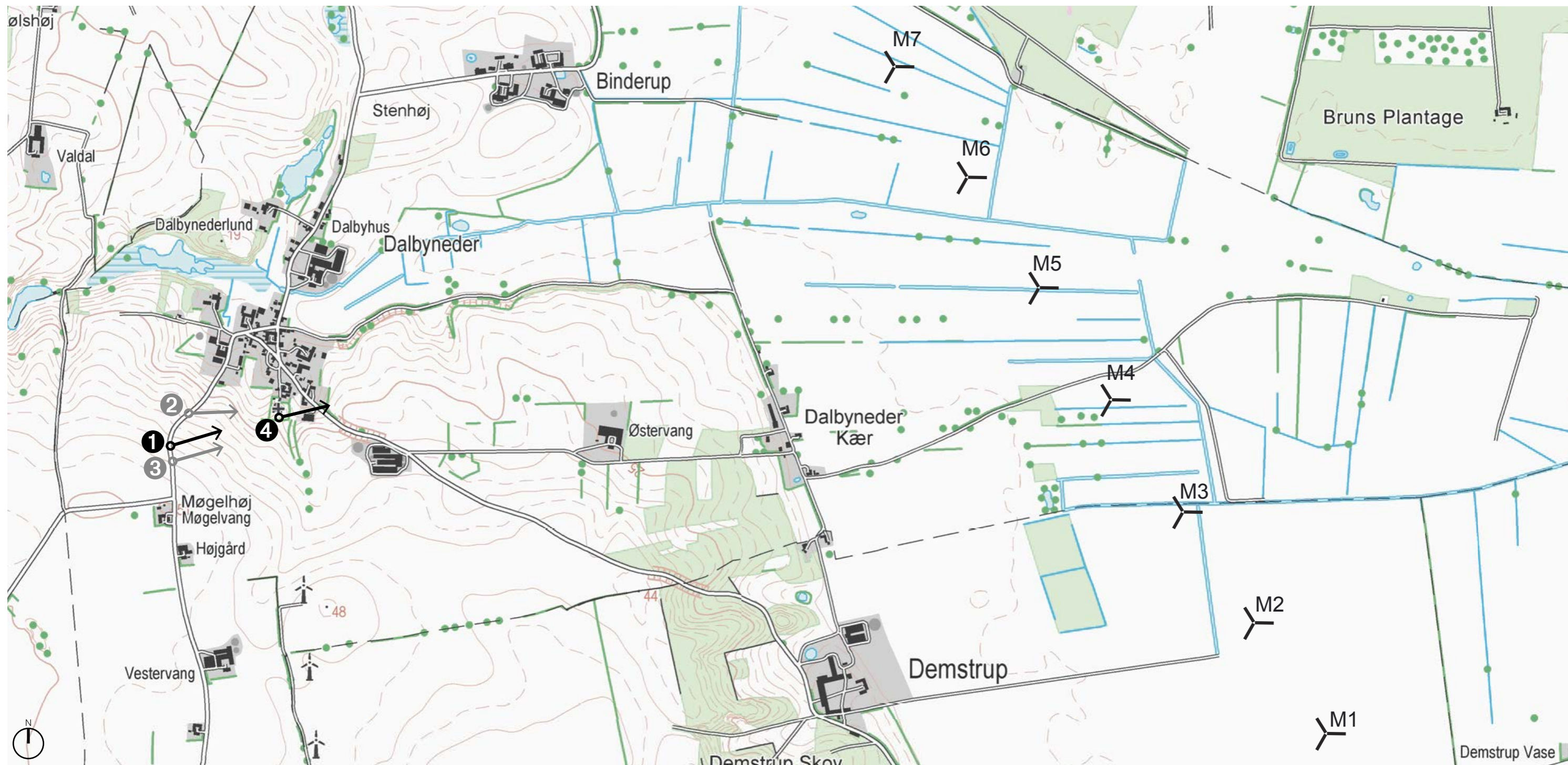


Visualiseringssamling

Syv vindmøller ved Binderup set fra Vestervangsvej og Dalbyneder kirkegård



Oversigtskort med fotostandpunkter 1:12.500 / A3

- 1 Udpeget fotostandpunkt. Fra Vestervangsvej med kig i østlig retning. **Side 2 - 3**
- 2 Supplerende fotostandpunkt. Fra Vestervangsvej med kig i østlig retning. **Side 4 - 5**
- 3 Supplerende fotostandpunkt. Fra Vestervangsvej med kig i østlig retning. **Side 6 - 7**
- 4 Udpeget fotostandpunkt. Fra den sydlige del af Dalbyneder kirkegård. **Side 8 - 9**

1



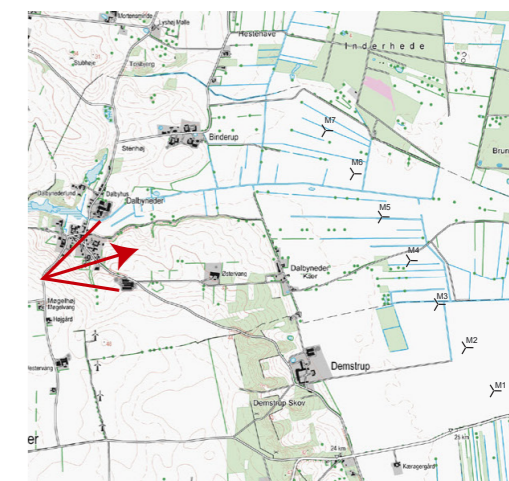
Udpeget fotostandpunkt. Eksisterende forhold set fra Vestervangsvej med kig i østlig retning.

Panoramafoto sammensat af tre overlappende fotografier.

Foto er optaget den 2. oktober 2014.

Foto er optaget med 50 mm optik med kameraet hævet 1,75 meter over vejens kote.

Ideel betragtningsafstand er 39 cm ved print på A3.





Visualisering af syv 150 meter høje vindmøller ved Binderup set fra Vestervangsvej.

Afstand til nærmeste mølle (M7) er 2.570 meter fra fotopunktet. Afstand til fjerneste synlige mølle (M2) er 3.450 meter fra fotopunktet.

Afstand til Dalbynder Kirke er 350 meter fra fotopunktet.

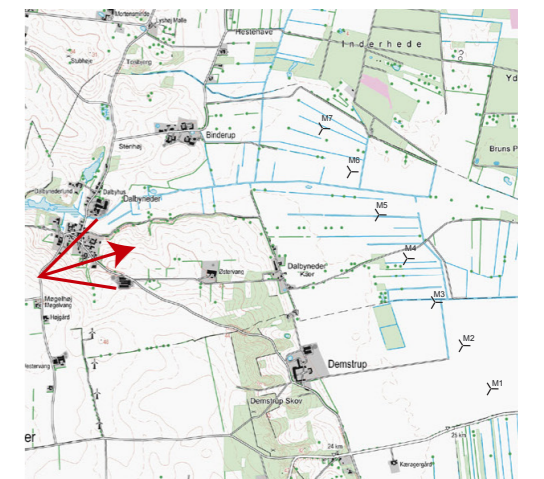
Vindmøllerne ved Binderup er trukket op med grå farve for synlighedens skyld.

Visualiseringen er udarbejdet som pano-

ramavisualisering og er sammensat af tre overlappende fotografier.

Foto er optaget med 50 mm optik med kameraet hævet 1,75 meter over vejens kote.

Ideel betragtningsafstand er 39 cm ved print på A3.





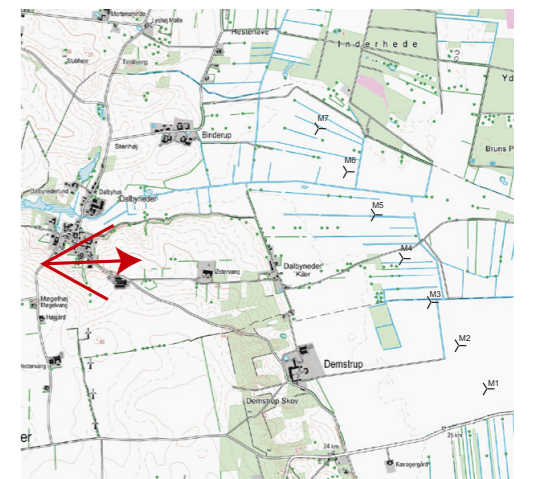
Supplerende fotostandpunkt. Eksisterende forhold set fra Vestervangsvej med kig i østlig retning.

Panoramafoto sammensat af to overlappende fotografier.

Foto er optaget den 2. oktober 2014.

Foto er optaget med 50 mm optik med kameraet hævet 1,75 meter over vejens kote.

Ideel betragtningsafstand er 39 cm ved print på A3.





Supplerende visualisering af syv 150 meter høje vindmøller ved Binderup set fra Vestervangsvej.

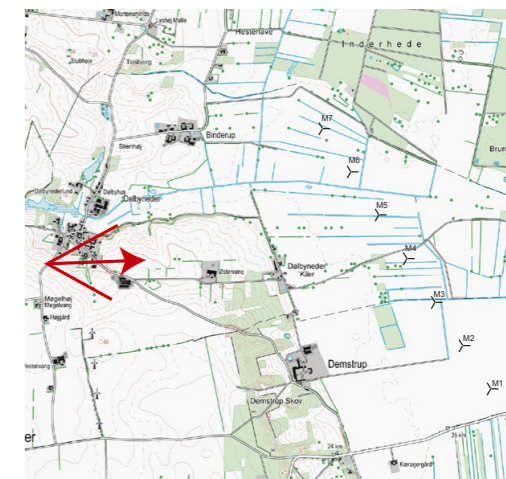
Afstand til nærmeste synlige mølle (M6) er 2.550 meter fra fotopunktet. Afstand til fjernteste mølle (M1) er 3.700 meter fra fotopunktet.

Afstand til Dalbyneder Kirke er 275 meter fra fotopunktet.

Visualiseringen er udarbejdet som panoramavisualisering og er sammensat af to overlappende fotografier.

Foto er optaget med 50 mm optik med kameraet hævet 1,75 meter over vejens kote.

Ideel betragtningsafstand er 39 cm ved print på A3.





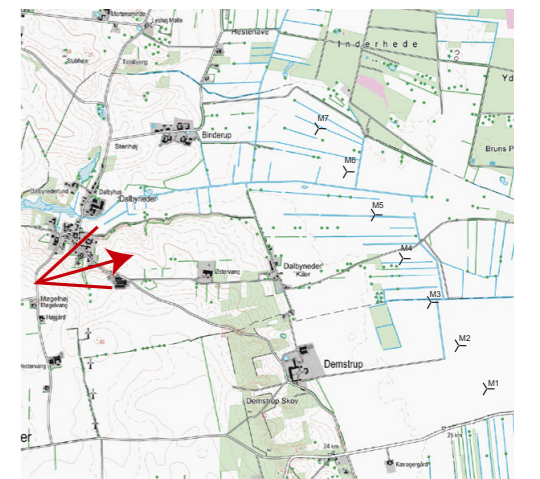
Supplerende fotostandpunkt. Eksisterende forhold set fra Vestervangsvej med kig i østlig retning.

Panoramafoto sammensat af to overlappende fotografier.

Foto er optaget den 2. oktober 2014.

Foto er optaget med 50 mm optik med kameraet hævet 1,75 meter over vejens kote.

Ideel betragtningsafstand er 39 cm ved print på A3.





Supplerende visualisering af syv 150 meter høje vindmøller ved Binderup set fra Vestervangsvej.

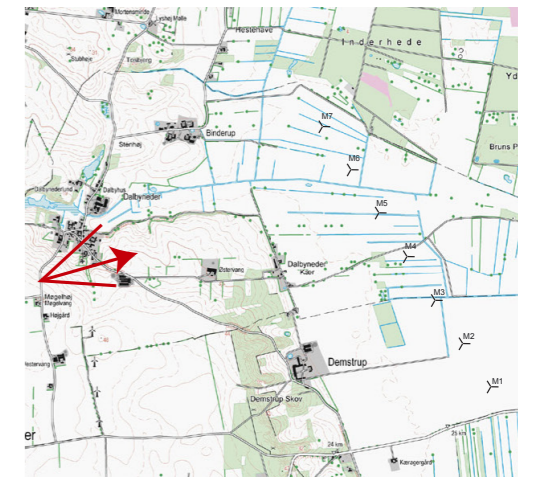
Afstand til nærmeste mølle (M7) er 2.590 meter fra fotopunktet. Afstand til fjerneste synlige mølle (M3) er 3.1800 meter fra fotopunktet.

Afstand til Dalbynder Kirke er 365 meter fra fotopunktet.

Visualiseringen er udarbejdet som panoramavisualisering og er sammensat af to overlappende fotografier.

Foto er optaget med 50 mm optik med kameraet hævet 1,75 meter over vejens kote.

Ideel betragtningsafstand er 39 cm ved print på A3.





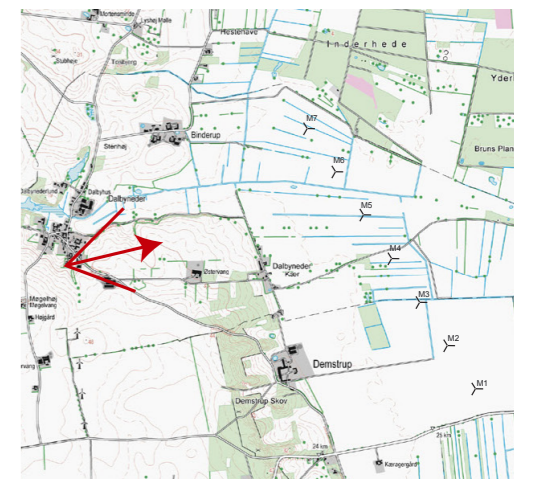
Udpeget fotostandpunkt. Eksisterende forhold set fra den sydlige del af Dalby-neder kirkegård.

Panoramafoto sammensat af tre overlappende fotografier.

Foto er optaget den 2. oktober 2014.

Foto er optaget med 50 mm optik med kameraet hævet 1,75 meter over terræn.

Ideel betragtningsafstand er 39 cm ved print på A3.





Visualisering af syv 150 meter høje vindmøller ved Binderup set fra den sydlige del af Dalbynder kirkegård.

Afstand til nærmeste mølle (M7) er 2.230 meter fra fotopunktet. Afstand til fjerneste mølle (M1) er 3.440 meter fra fotopunktet.

Fra dette fotopunkt er alle vindmøller skjult bag bevoksning. Vindmøllerne er derfor optaget med grå farve for at vise hvor i billedet de står.

Visualiseringen er udarbejdet som panoramavisualisering og er sammensat af tre

overlappende fotografier.

Foto er optaget med 50 mm optik med kameraet hævet 1,75 meter over terrænet.

Ideel betragtningsafstand er 39 cm ved print på A3.

